



VšĮ Lietuvos verslo paramos agentūra			
<b>GAUTA</b>			
2016	m.	09	mėn. 16 d.
Nr. 13-8965			

**REGIONINĖS PLĖTROS DEPARTAMENTAS  
PRIE VIDAUS REIKALŲ MINISTERIJOS**

Valstybės biudžetinė įstaiga Šventaragio g. 2, LT-01510 Vilnius Tel. (8 5) 271 7096 Faks. (8 5) 271 8300  
El. p. rps@vrm.lt Duomenys kaupiami ir saugomi juridinių asmenų registre Kodas 302578543

Lietuvos verslo paramos agentūrai  
Savanorių pr. 28, LT-03116 Vilnius

2016-09-13 Nr. 51/1D-160

**DĖL VILNIAUS REGIONO PROJEKTŲ SĄRAŠO TEIKIMO**

Regioninės plėtros departamento prie Vidaus reikalų ministerijos Vilniaus apskrities skyrius, vadovaudamasis 2014–2020 metų Europos Sąjungos fondų investicijų veiksmų programos įgyvendinimo administravimo Regioninės plėtros departamente prie Vidaus reikalų ministerijos vidaus procedūrų aprašo (toliau – Vidaus procedūrų aprašas), patvirtino Regioninės plėtros departamente prie Vidaus reikalų ministerijos direktoriaus 2016 m. birželio 2 d. įsakymu Nr. 51V-22 „Dėl regioninės plėtros departamento prie Vidaus reikalų ministerijos direktoriaus 2015 m. sausio 8 d. įsakymo Nr. 51V-3 „Dėl 2014–2020 metų Europos Sąjungos fondų investicijų veiksmų programos įgyvendinimo administravimo Regioninės plėtros departamente prie Vidaus reikalų ministerijos vidaus procedūrų aprašo patvirtinimo“ pakeitimo 38.1-38.3 punktais, teikia:

1. Vilniaus regiono plėtros tarybos 2016 m. rugsėjo 7 d. sprendimą Nr. 51/IS-32 „Dėl Lietuvos Respublikos ūkio ministerijos 2014–2020 metų Europos Sąjungos fondų investicijų veiksmų programos priemonės Nr. 05.4.1-LVPA-R-821 „Savivaldybės jungiančių turizmo trasų ir turizmo maršrutų informacinės infrastruktūros plėtra“ iš Europos Sąjungos struktūrinių fondų lėšų bendrai finansuoti Vilniaus regiono projektų sąrašo patvirtinimo“.

2. Vilniaus regiono plėtros tarybos 2016 m. rugsėjo 7 d. sprendimu Nr. 51/IS-32 patvirtintą priemonės 05.4.1-LVPA-R-821 „Savivaldybės jungiančių turizmo trasų ir turizmo maršrutų informacinės infrastruktūros plėtra“ iš ES struktūrinių fondų lėšų siūlomai bendrai finansuoti Vilniaus regiono projektų sąrašą.

3. Priemonės 05.4.1-LVPA-R-821 „Savivaldybės jungiančių turizmo trasų ir turizmo maršrutų informacinės infrastruktūros plėtra“ projektų įrašytų į regiono projektų sąrašą projektinius pasiūlymus, jų priedus ir projektinių pasiūlymų dėl regiono projektų įgyvendinimo vertinimo išvadas.

PRIDEDAMA. Kompiuterinė informacijos laikmena, 1 CD.

Vedėja

Laima Petrauskienė

Ana Surudo tel. (8-5) 2718206, el. p. ana.surudo@vrm.lt



## VILNIAUS REGIONO PLĖTROS TARYBA

### SPRENDIMAS

#### DĖL LIETUVOS RESPUBLIKOS ŪKIO MINISTERIJOS 2014–2020 METŲ EUROPOS SAJUNGOS FONDŲ INVESTICIJŲ VEIKSMŲ PROGRAMOS PRIEMONĖS NR. 05.4.1-LPVA-R-821 „SAVIVALDYBĖS JUNGIANČIŲ TURIZMO TRASŲ IR TURIZMO MARŠRUTŲ INFORMACINĖS INFRASTRUKTŪROS PLĖTRA“ IŠ EUROPOS SAJUNGOS STRUKTŪRINIŲ FONDŲ LĖŠŲ SIŪLOMŲ BENDRAI FINANSUOTI VILNIAUS REGIONO PROJEKTŲ SĄRAŠO PATVIRTINIMO

2016 m. rugsėjo 7 d. Nr. 51/IS-32  
Vilnius

Vadovaudamasi Lietuvos Respublikos regioninės plėtros įstatymo 15 punkto 7 papunkčio 6 dalimi, Atsakomybės ir funkcijų paskirstymo tarp institucijų, įgyvendinant 2014–2020 metų Europos Sąjungos struktūrinių fondų investicijų veiksmų programą, taisyklių, patvirtintų Lietuvos Respublikos Vyriausybės 2014 m. birželio 4 d. nutarimu Nr. 528 „Dėl Atsakomybės ir funkcijų paskirstymo tarp institucijų, įgyvendinant 2014–2020 metų Europos Sąjungos fondų investicijų veiksmų programą, taisyklių patvirtinimo“, 11.2 papunkčiu, Vilniaus regiono plėtros taryba

n u s p r e n d ž i a patvirtinti Lietuvos Respublikos ūkio ministerijos 2014–2020 metų Europos Sąjungos fondų investicijų veiksmų programos priemonės Nr. 05.4.1-LPVA-R-821 „Savivaldybės jungiančių turizmo trasų ir turizmo maršrutų informacinės infrastruktūros plėtra“ iš Europos Sąjungos struktūrinių fondų lėšų siūlomų bendrai finansuoti Vilniaus regiono projektų sąrašą (pridedama).

Tarybos pirmininkas

Kęstutis Vaitukaitis

LIETUVOS RESPUBLIKOS ŪKIO MINISTERIJOS 2014-2020 METŲ EUROPOS SĄJUNGOS FONDŲ INVESTICIJŲ VEIKSMŲ PROGRAMOS  
PRIEMONĖS 05.4.1-LVPA-R-821 "SAVIVALDYBES JUNGIANČIŲ TURIZMO TRASŲ IR TURIZMO MARŠRUTŲ INFORMACINĖS INFRASTRUKTŪROS PLĖTRA"  
IŠ ES STRUKTŪRINIŲ FONDŲ LĖŠŲ SIŪLOMŲ BENDRAI FINANSUOTI VILNIAUS REGIONO PROJEKTŲ SĄRAŠAS

2016.09.07 Nr. 05.4.1-LVPA-R-821-01

Eil. Nr.	Pareiškėjas	Preliminarus iš ES struktūrinių fondų lėšų siūlomo bendrai finansuoti projekto (toliau – projektas) pavadinimas	Preliminari projekto tinkamų finansuoti išlaidų suma (eurais)							Pareiškėjas finansuoti projektą pateikimo įgyvendinamajam institucijai terminas	Projektų parengtumo reikalavimai ir kita reikalinga informacija (jei taikoma)
			Iš viso	Projektui numatomas skirti finansavimas		Kiti projekto finansavimo šaltiniai					
				ES struktūrinių fondų lėšos	Lietuvos Respublikos valstybės biudžeto lėšos	Nacionalinės projekto lėšos					
						Lietuvos Respublikos valstybės biudžeto lėšos	Savivaldybės biudžeto lėšos	Kitos viešosios lėšos	Privatios lėšos		
1.	Šalčininkų rajono savivaldybės administracija	Pietryčių Lietuvos turizmo maršrutas	299.567,36	254.632,25	0	0	44.935,11	0	0	2017.02.28	Vaovaujantis priemonės projektų finansavimo sąlygų aprašo 26 punktu, projekto parengtumo reikalavimai nėra taikomi.
2.	Ukmergės rajono savivaldybės administracija	Turizmo maršruto Elektrėnai-Širvintos-Ukmergė informacinės infrastruktūros plėtra	317.067,60	269.507,46	0	0	47.560,14	0	0	2017.03.31	Vaovaujantis priemonės projektų finansavimo sąlygų aprašo 26 punktu, projekto parengtumo reikalavimai nėra taikomi.
3.	Vilniaus miesto savivaldybės administracija	Dviratčių turizmo trasų ir maršrutų (jungiančių su Trakų ir Vilniaus rajono savivaldybėmis) ženkinimas	228.876,00	194.544,60	0	0	34.331,40	0	0	2017.06.01	Vaovaujantis priemonės projektų finansavimo sąlygų aprašo 26 punktu, projekto parengtumo reikalavimai nėra taikomi.
Iš viso:			845.510,96	718.684,31	0	0	126.826,65	0	0		
Regionui numatytas ES struktūrinių fondų lėšų limitas:				718.687,00							

Regioninės plėtros departamento prie Vidaus reikalų ministerijos Vilniaus apskrities skyrius

**PROJEKTO PASIŪLYMO DĖL REGIONO PROJEKTO ĮGYVENDINIMO VERTINIMO  
IŠVADA**

2016-08-31 Nr. 51PVI/1-38

Vilnius

**1. Projektinio pasiūlymo dėl regiono projekto įgyvendinimo (toliau – projektinis  
pasiūlymas) duomenys**

<b>Projektiniame pasiūlyme nurodyto projekto (toliau – projektas) pavadinimas</b>	<i>Dviračių turizmo trasų ir maršrutų (jungiančių su Trakų ir Vilniaus rajono savivaldybėmis) ženklavimas</i>
<b>Savivaldybės vykdomosios institucijos, pateikusios projektinį pasiūlymą, pavadinimas</b>	<i>Vilniaus miesto savivaldybės administracija</i>
<b>Pareiškėjo pavadinimas</b>	<i>Vilniaus miesto savivaldybės administracija</i>
<b>Preliminari projekto tinkamų finansuoti išlaidų suma (eurais)</b>	<i>194 544,60 Eur.</i>
<b>2014-2020 metų Europos Sąjungos fondų investicijų veiksmų programos (toliau – Veiksmų programa) prioriteto įgyvendinimo priemonės pavadinimas ir numeris</b>	<i>2014–2020 m. Europos Sąjungos fondų investicijų veiksmų programos 5 prioriteto „Aplinkosauga, gamtos išteklių darnus naudojimas ir prisitaikymas prie klimato kaitos“ įgyvendinimo priemonė Nr. 05.4.1-LVPA-R-821 „Savivaldybės jungiančių turizmo trasų ir turizmo maršrutų informacinės infrastruktūros plėtra“ (toliau – Priemonė).</i>
<b>Projektinio pasiūlymo gavimo data ir registravimo numeris</b>	<i>2016 m. rugpjūčio 1 d. Nr. 51PPI-77 Patikslintas projektinis pasiūlymas gautas 2016 m. rugpjūčio 22 d. 51PPI-94</i>

**2. Projektinio pasiūlymo įvertinimas**

<b>Nr.</b>	<b>Vertinimo aspektas</b>	<b>Taip / Ne / Netaikoma</b>	<b>Pastabos / paaiškinimai (Nurodomas pasirinkto vertinimo „Taip/ne/Netaikoma“ pagrindimas, taip pat dokumentai, kurie buvo peržiūrėti</b>
------------	---------------------------	------------------------------	--

			<i>siekiant įvertinti konkretų vertinimo aspektą)</i>
2.1.	Projekto tikslai ir uždaviniai atitinka bent vieną Veiksmų programos prioriteto konkretų uždavinį ir siekiamą rezultatą.	Taip	Projektinio pasiūlymo 3 dalyje „Projekto aprašymas (santrauka)“ 2 skiltyje „Projekto atitiktis“ nurodyta, kaip projektas atitinka Veiksmų programos prioriteto konkretų uždavinį ir siekiamą rezultatą.
2.2	Projektas atitinka regiono plėtros plano nuostatas.	Taip	PP 3 dalyje „Projekto aprašymas (santrauka)“ 2 skiltyje „Projekto atitiktis“ nurodyta, jog PP atitinka Vilniaus regiono plėtros plano 2014–2020 m. nuostatas.
2.3	Projektas atitinka integruotos teritorijos vystymo programos veiksmų plano nuostatas.	Netaikoma	
2.4.	Projektas atitinka projektų finansavimo sąlygų apraše nurodyto (-ų) strateginio planavimo dokumento (-ų) nuostatas.	Taip	Projektas atitinka priemonės 05.4.1-LVPA-R-821 „Savivaldybės jungiančių turizmo trasų ir turizmo maršrutų informacinės infrastruktūros plėtra“ projektų finansavimo sąlygų aprašo (toliau –Aprašas) 18.1 ir 18.2 papunkčių nuostatas. Vertinimo aspekte 2.2 įvertina, kad projektas atitinka regiono plėtros plano nuostatas. Projektas atitinka Lietuvos turizmo plėtros 2014–2020 m. programos patvirtintos Lietuvos Respublikos Vyriausybės 2014 m. kovo 12 d. nutarimu Nr. 238 „Dėl Lietuvos turizmo plėtros 2014–2020 metų programos patvirtinimo“, 2 tikslo 3 uždavinio veiklą – projekto veikloms bus prisidedama prie minėto uždavinio įgyvendinimo.
2.5.	Projektas atitinka specialiuosius projektų atrankos kriterijus.	Taip	PP 3 dalyje „Projekto aprašymas (santrauka)“ 2 skiltyje „Projekto atitiktis“ nurodyta, kaip projektas atitinka PFSA, 18 punkte numatytus specialiuosius projektų atrankos kriterijus. Įvertina 2.4 vertinimo aspekte
2.6.	Projekto parengtumas atitinka projektų finansavimo sąlygų apraše nustatytus reikalavimus arba gali tenkinti tokį reikalavimą suėjus paraiškos pateikimo terminui.	Netaikoma	Vadovaujantis Aprašo 26 punkto reikalavimais, projektui nėra taikomi projekto parengtumo reikalavimai.

2.7.	<p>Projekto įgyvendinimo alternatyvos pasirinkimas pagrįstas sąnaudų ir naudės analizės rezultatais:  <i>(Atitiktis šiam vertinimo aspektui vertinama</i></p>	Netaikoma	Investicijų projektas, vadovaujantis Aprašo 46 punkto nuostatomis, nėra rengiamas
	<p><i>vadovaujantis Optimalios alternatyvos pasirinkimo projekte kokybės vertinimo metodika, kuri skelbiama Europos Sąjungos struktūrinių fondų svetainėje <a href="http://www.esinvesticijos.lt">www.esinvesticijos.lt</a>. (toliau – Metodika)  Šis vertinimo aspektas netaikomas techninės paramos projektams, taip pat projektams, kai tokios išimtyje nustatytos Metodikoje.)</i></p>		
	<p>2.7.1. projekto įgyvendinimo alternatyvoms įvertinti naudojamos pajamų, sąnaudų, finansavimo šaltinių, sukuriamos naudės ir kitos prielaidos yra pagrįstos;</p>		
	<p>2.7.2. projekto įgyvendinimo alternatyvoms įvertinti naudojamas vienodas pagrįstos trukmės analizės laikotarpis;</p>		
	<p>2.7.3. projekto įgyvendinimo alternatyvoms įvertinti naudojama vienoda pagrįsto dydžio diskonto norma;</p>		
	<p>2.7.4. optimali projekto įgyvendinimo alternatyva pasirinkta pagal projekto įgyvendinimo alternatyvų finansinių ir (arba) ekonominių rodiklių (grynosios dabartinės vertės, vidinės gražos normos, naudės ir sąnaudų santykio) reikšmes;</p>		
	<p>2.7.5. pasirinktai projekto įgyvendinimo alternatyvai realizuoti nėra žinomų teisinių,</p>		

	techninių ir socialinių apribojimų.		
2.8.	Projekto įgyvendinimo alternatyvos pasirinkimas pagrįstas sąnaudų efektyvumo rodikliu. <i>(Šis vertinimo aspektas taikomas projektams, kuriems netaikomas projektinio pasiūlymo vertinimo išvados 2.7 papunktyje nurodytas vertinimo aspektas. Atitiktis šiam vertinimo aspektui vertinama vadovaujantis Metodika Šis vertinimo aspektas netaikomas techninės paramos projektams, iš Europos Socialinio fondo bendrai finansuojamiems projektams, taip pat projektams, kai tokios išimtys nustatytos Metodikoje.)</i>	Netaikoma	
2.9.	Projekto veiklos atitinka projektų finansavimo sąlygų apraše numatytas veiklas.	Taip	Veiklos nurodytos PP 4 dalyje „Projekto tikslas, uždavinys (-iai), veikla (-os), fiziniai rodikliai
2.10.	Projektas atitinka veiklų kompleksiskumo reikalavimą.	Netaikoma	
2.11.	Projekte nėra nustatyta dvigubo tos pačios veiklos tų pačių išlaidų finansavimo rizika.	Taip	Projekte nenustatyta dvigubos tos pačios veiklos tų pačių išlaidų finansavimo rizika
2.12.	Pateikti visi projektinio pasiūlymo priedai, nurodyti projektų finansavimo sąlygų apraše.		PP 9 punktas

**3. Išvados dėl projektinio pasiūlymo vertinimo išvados 2 punkte nurodytiems reikalavimams atitikties**

Projektinis pasiūlymas atitinka visus projektinio pasiūlymo vertinimo išvados 2 punkte nustatytus reikalavimus ir gali būti įtraukiamas į regiono projektų sąrašą.

Juozas Smilga  
(vertintojo (-u) vardas (-ai), pavardė (-ės))


[Parašas]  
(parašas)

**4. Išvados tvirtinimas**

Pritarti vertintojo išvadai ✓  
Nepritarti vertintojo išvadai

Pastabos	
----------	--

Laima Petrauskienė  
(išvadą tvirtinančio asmens vardas, pavardė)

  
(parašas)

\_\_\_\_\_



Iš Europos Sąjungos struktūrinių fondų lėšų bendrai finansuojamų regionų projektų atrankos tvarkos aprašo  
I priedas

(Projektinio pasiūlymo dėl regiono projekto įgyvendinimo forma)

**Vilniaus miesto savivaldybės administracija**  
(savivaldybės vykdomosios institucijos, teikiančios projektinį pasiūlymą, pavadinimas)

„Savivaldybės jungiančių turizmo trasų ir turizmo maršrutų informacinės infrastruktūros plėtra“  
Nr. 05.4.1-LVPA-R-821  
(priemonės, kurios sąrašui sudaryti teikiamas projektinis pasiūlymas dėl regiono projekto įgyvendinimo, pavadinimas ir kodas)

### PROJEKTINIS PASIŪLYMAS DĖL REGIONO PROJEKTO ĮGYVENDINIMO

2016-08-22 Nr. \_\_\_\_  
(data)

<b>Projekto pavadinimas</b>	Dviračių turizmo trasų ir maršrutų (jungčių su Trakų ir Vilniaus rajono savivaldybėmis) ženklینimas
-----------------------------	---

#### 1. Projekto pareiškėjo duomenys

<b>Pavadinimas, kodas</b>	Vilniaus miesto savivaldybės administracija, 188710061
<b>Kontaktai (adresas, telefonas, faksas, el. p. adresas)</b>	Konstitucijos pr. 3, LT-09601 Vilnius, tel. 8 5 211 2000, el. paštas savivaldybe@vilnius.lt
<b>Vadovas / Atsakingas asmuo (vardas ir pavardė, pareigos, tel., faks., el. p. adresas)</b>	Nijolė Beliukevičienė, Vilniaus miesto savivaldybės administracijos Švietimo, kultūros ir sporto departamento Turizmo skyriaus vedėja, tel. 8 5 2112 311, el. paštas nijole.beliukeviciene@vilnius.lt
<b>Kontaktinis asmuo (vardas ir pavardė, pareigos, tel., faks., el. p. adresas)</b>	Sonata Griškienė, Vilniaus miesto savivaldybės administracijos Švietimo, kultūros ir sporto departamento Turizmo skyriaus vedėjo pavaduotoja, tel. 8 5 2112 314, el. paštas sonata.griskiene@vilnius.lt

#### 2. Duomenys apie projekto partnerį

<b>Ar projektas turi partnerį (-ius)</b>	<input checked="" type="checkbox"/> taip <input type="checkbox"/> ne (jeigu pažymima „ne“, kita lentelė nepildoma)
--	---

<b>Partnerio Nr. 1 rekvizitai</b>	Pavadinimas	Trakų rajono savivaldybės administracija
	Kodas	181626536

<b>Partnerio Nr. 2 rekvizitai</b>	Pavadinimas	Vilniaus rajono savivaldybės administracija
-----------------------------------	-------------	---

Kodas

188708224

### 3. Projekto aprašymas (santrauka)

#### Trumpas projekto esmės aprašymas

Vilniaus mieste, Vilniaus ir Trakų rajonuose gausu nacionalinės bei regioninės reikšmės gamtos ir kultūros paveldo objektų, kuriuos patogų pasiekti keliaujant dviračiu. Iki šiol dalis objektų dėl ženklavimo infrastruktūros stokos yra sunkiau pasiekiami ir nepakankamai lankomi. Projektas inicijuojamas siekiant pagerinti Vilniaus miesto, Vilniaus bei Trakų rajonų savivaldybes jungiančių dviračių trasų ir maršrutų ženklavimo infrastruktūrą ir užtikrinti turistų bei lankytojų informuotumą apie dviračių turizmo trasose ir maršrutuose esančias lankytinas vietas. Projekto tikslinė grupė – vietos gyventojai, Lietuvos ir užsienio turistai, keliaujantys dviračiais. Projekto įgyvendinimo metu dviračių trasose ir maršrutuose bus įrengti ženklavimo infrastruktūros objektai. Projekto veikla apims ženklavimo infrastruktūros objektų (ženklų, informacinių stendų ir kitų lankytinas vietas jungiančių dviračių trasų ir maršrutų ženklavimo priemonių) projektavimą, gamybą ir įrengimą.

#### Projekto atitiktis:

- 1) 2014-2020 metų Europos Sąjungos fondų investicijų veiksmų programai (toliau – Veiksmų programa) (projekto tikslai ir uždaviniai atitinka bent vieną Veiksmų programos prioriteto konkretų uždavinį);
- 2) regiono plėtros planui (nurodant regiono plėtros plano įgyvendinimo uždavinį ir priemonę);
- 3) projektų finansavimo sąlygų apraše nurodytiems nacionalinio strateginio planavimo dokumentams;
- 4) Veiksmų programos stebėsenos komiteto patvirtintiems specialiesiems projektų atrankos kriterijams;
- 5) integruotai teritorijos vystymo programai, jei projektas prisideda prie Integruotos teritorijos vystymo programos įgyvendinimo (nurodant atitiktį konkrečiam integruotos teritorijos vystymo programos veiksmų plano tikslui, uždaviniui ir veiksmui).

1. Projekto tikslai ir uždaviniai atitinka 2014-2020 metų Europos Sąjungos fondų investicijų veiksmų programos 5 prioriteto „Aplinkosauga, gamtos išteklių darnus naudojimas ir prisitaikymas prie klimato kaitos“ uždavinį „Padidinti kultūros ir gamtos paveldo aktualumą, lankomumą ir žinomumą, visuomenės informuotumą apie juos supančią aplinką“ ir prisideda prie šio uždavinio veiklų įgyvendinimo bei rezultatų pasiekimo, kadangi įgyvendinant projektą būtų sukurta efektyvesnė ženklavimo infrastruktūra, siekiant pagerinti turizmo maršrutų lankomumą ir informacijos apie kultūros ir gamtos paveldo objektus sklaidą, kas įtakos Lietuvos kaip patrauklios turizmui šalies įvaizdį Lietuvos ir užsienio šalių rinkose.

2. Projektas atitinka Vilniaus regiono plėtros plano įgyvendinimo 1.1.3 uždavinio „Paskatinti darbo jėgai imlių ŪM sektorių (turizmo, gyventojų aptarnavimo, transporto) smulkių ir vidutinių įmonių plėtrą“ 1.1.3.4 priemonės „Turizmo skatinimas“ 1.1.3.4.3 projektą „Dviračių turizmo trasų ir maršrutų (jungčių su Trakų ir Vilniaus rajono savivaldybėmis) ženklavimas“.

3. Projektas atitinka projektų finansavimo sąlygų apraše 18.1. punkte nurodytam nacionalinio strateginio planavimo dokumentui - Lietuvos turizmo plėtros 2014-2020 metų programos, patvirtintos Lietuvos Respublikos Vyriausybės 2014 m. kovo 12 d. nutarimu Nr. 238 „Dėl Lietuvos

Respublikos turizmo plėtros 2014-2020 metų programos patvirtinimo“ antrojo tikslo „Didinti Lietuvos, kaip turistinės valstybės, žinomumą ir gerinti jos įvaizdį“ 3 uždavinį „Diegti Lietuvoje turizmo objektų informacinės ženklavimo sistemos priemones“.

4. Projektas atitinka specialiuosius projektų atrankos kriterijus, patvirtintus 2014-2020 metų Europos Sąjungos fondų investicijų veiksmų programos Stebėsenos komiteto 2015 m. lapkričio 26 d. posėdžio nutarimu Nr. 44P-10.1 (12) ir 2016 m. kovo 24 d. posėdžio nutarimu Nr. 44P-13.1 (15):

- prisideda prie Lietuvos turizmo plėtros 2014-2020 metų programos, patvirtintos Lietuvos Respublikos Vyriausybės 2014 m. kovo 12 d. nutarimu Nr. 238 „Dėl Lietuvos Respublikos turizmo plėtros 2014-2020 metų programos patvirtinimo“ įgyvendinimo;
- atitinka Vilniaus regiono plėtros planą;
- projektu numatomos vykdyti turizmo trasų ir maršrutų informacinės infrastruktūros plėtros veiklos jungia 2 ar daugiau savivaldybių;
- projekto veiklos, kuriomis numatoma įrengti kelio ženklus, atitinka Lankytinų vietų ir laikinų renginių maršrutinio orientavimo automobilių keliuose taisyklių LVMOT15 7 punkte nustatytus reikalavimus.

5. Projektas atitinka 2015 m. birželio 19 d. Lietuvos Respublikos vidaus reikalų ministro įsakymu Nr. IV- 513 patvirtintos ( Lietuvos Respublikos vidaus reikalų ministro 2016 m. liepos 20 d. įsakymo Nr. IV-504 redakcija) Vilniaus miesto integruotos teritorijos vystymo programos veiksmų plano 3 tikslo „Sumažinti neigiamą poveikį aplinkai, kuriant saugią ir darnią susisiekimo sistemą, tausojančią miesto ūkio infrastruktūrą“ 3.1. uždavinio „Skatinti darnų judumą, plėtojant viešąjį ir netaršų transportą“ veiksmą 3.1.10v „Dviračių turizmo trasų ir maršrutų (jungčių su Trakų ir Vilniaus rajonų savivaldybėmis) ženklavimas“.

Projekto atitiktis projektų parengtumo sąlygoms, nustatytoms projektų finansavimo sąlygų apraše (atlikti parengiamieji projekto darbai iki projektinio pasiūlymo dėl regiono projekto įgyvendinimo (toliau – projektinis pasiūlymas) pateikimo bei darbai, kurie bus atlikti iki projekto paraiškos pateikimo įgyvendinančiajai institucijai datos, bei data, kada planuojama tokius darbus atlikti)

Projekto parengtumo reikalavimai nėra taikomi.

#### 4. Projekto tikslas, uždavinys (-iai), veikla (-os), fiziniai rodikliai

##### Projekto tikslas:

Plėtoti Vilniaus miesto, Vilniaus ir Trakų rajonų savivaldybes jungiančių dviračių turizmo trasų ir maršrutų ženklavimo infrastruktūrą ir užtikrinti turistų bei lankytojų informuotumą apie dviračių turizmo trasose ir maršrutuose esančias lankytinas vietas.

Projekto uždavinys	Planuojamos projekto veiklos pavadinimas	Planuojamos projekto veiklos aprašymas	Fiziniai rodikliai
1	2	3	4
1. Įrengti dviračių turizmo trasų ir maršrutų ženklavimo	1.1. Ženklavimo infrastruktūros objektų įrengimas.	Veikla apima dviračių trasų ir maršrutų ženklavimo infrastruktūros objektų (ženklų, informacinių stendų ir kitų lankytinas vietas jungiančių dviračių trasų ir maršrutų ženklavimo priemonių)	Įrengti ženklavimo infrastruktūros objektai – 159.

infrastruktūrą, siekiant pagerinti dviračių trasų ir maršrutų lankomumą ir informacijos apie lankytinus objektus sklaidą.		projektavimą, gamybą ir įrengimą.	
---	--	-----------------------------------	--

### 5. Stebėsenos rodikliai<sup>1</sup>

Rodiklio pavadinimas	Rodiklio matavimo vnt.	Planuojama rodiklio reikšmė
<b>Produkto rodikliai</b>		
Įrengti ženklinimo infrastruktūros objektai	Skaičius	159
<b>Rezultato rodikliai</b>		
Netaikoma		

### 6. Preliminarus projekto biudžetas

Išlaidų kategorijos Nr.	Išlaidų kategorijos pavadinimas	Planuojama projekto išlaidų suma, Eur	Išlaidų pagrindimas, priskyrimas projekto veikloms, nurodytoms projektinio pasiūlymo 4 punkte
1	2	3	4
1.	Žemė		
2.	Nekilnojamasis turtas		
3.	Statyba, rekonstravimas, remontas ir kiti darbai	227648,00	Išlaidos, skirtos ženklinimo infrastruktūros objektų (ženklų, informacinių stendų ir kt. ženklinimo priemonių) projektavimui, gamybai ir įrengimui. Projekto įgyvendinimo metu planuojama įrengti 159 ženklinimo infrastruktūros objektus. Skaičiuojama, kad visų ženklinimo infrastruktūros objektų įrengimo projektavimas kainuos 15935,36 Eur. Ženklinimo infrastruktūros objektų gamyba ir įrengimas kainuos 211712,64 Eur (vidutinė vieno ženklinimo infrastruktūros objekto gamybos ir įrengimo kaina - 1331,52 Eur. Planuojama, kad bendras suženklintų Vilniaus miesto, Vilniaus rajono ir Trakų rajono dviračių trasų ir maršrutų ilgis sudarys 228,13 km. Išlaidos reikalingos projekto veiklai Nr. 1.1. įgyvendinti.

<sup>1</sup> Visoje lentelėje galimas įrašyti maksimalus ženklų skaičius – 1000.

		IS viso:	
4.	Įranga, įrenginiai ir kt. turtas	Projekto vykdymas	
5.			
6.	Informavimas apie projektą	1228,00	Įšaidos, skirtos projekto viešimui (informacinių straipsnių apie projekto įgyvendinimą parengimas ir patalpimas, informacinių plakatų parengimas ir maketavimas, kitos viešimo priemonės).
7.	Netiesioginės išlaidos ir kitos išlaidos pagal vieno dydžio normą		

### 7. Projekto išlaidų finansavimo šaltiniai

Finansavimo šaltinio pavadinimas		1	2
1. Prāšomos skirti lėšos		194,544,60	194,544,60
1.1. Europos Sąjungos (toliau - ES) struktūrinių fondų lėšos			
1.2. Lietuvos Respublikos valstybės biudžeto (bendrojo finansavimo) lėšos			
2. Pareiškėjo ir partnerio (-ių) lėšos		34,331,40	34,331,40
2.1. Viešosios lėšos		34,331,40	34,331,40
2.1.1. Lietuvos Respublikos valstybės biudžeto lėšos			
2.1.2. Savivaldybių biudžeto lėšos		34,331,40	34,331,40
2.1.3. Kitų viešųjų lėšų šaltiniai			
2.2. Privacios lėšos			
2.2.1. Nuosavos lėšos			
2.2.2. Kitų lėšų šaltiniai			
3. IS viso		228,876,00	228,876,00

### 8. Projekto įgyvendinimo laikotarpis

Preliminari projekto pradžios data ir įgyvendinimo trukmė mėnesiais: Preliminari projekto pradžia - 2017 m. rugsėjo mėn. Projekto trukmė - 24 mėn.

## 9. Projektinio pasiūlymo priedai<sup>2</sup>

Eil. Nr.	Priedo pavadinimas	Priedo lapų skaičius
1.	Projekto investicinis projektas (taikoma infrastruktūriniais projektams)	-
2.		-
(...)		

## 10. Duomenys apie kitas su projektu susijusias lėšas, gautas / gaunamas iš ES struktūrinių fondų, tarptautinio bendradarbiavimo programų, Lietuvos Respublikos valstybės / savivaldybių biudžetų finansuojamų programų

Susijusio projekto pavadinimas	Finansavimo lėšų šaltinis (ES struktūrinis fondas, tarptautinio ir teritorinio bendradarbiavimo programa, Lietuvos Respublikos valstybės biudžetas, Valstybės investicijų programa, kita)	Finansavimo suma, eurai	Sąsaja su projektu, dėl kurio teikiamas projektinis pasiūlymas
-	-	-	-

Pažymiu, kad projekte numatomos įgyvendinti veiklos, kurioms prašoma skirti ES struktūrinių fondų ir Lietuvos Respublikos valstybės/savivaldybių biudžeto lėšų, nebuvo, nėra ir nebus finansuojamos iš kitų šaltinių, jei teikiamas projektas bus įtrauktas į Vilniaus regiono projektų sąrašą.

## 11. Projekto paraiškos rengimas

Projekto paraiškos pateikimo įgyvendinančiajai institucijai terminas	2017 m. birželio 1 d.
--	-----------------------

Vilniaus miesto savivaldybės administracijos  
Švietimo, kultūros ir sporto departamento  
Turizmo skyriaus vedėjo pavaduotoja  
(Pareigų pavadinimas)

  
(Parašas)

Sonata Griškienė  
(Vardas ir pavardė)

<sup>2</sup> Pateikiami priedai nurodyti priemonės finansavimo sąlygų apraše bei kiti dokumentai, pagrindžiantys projektiniame pasiūlyme nurodytą informaciją.

Regioninės plėtros departamento prie Vidaus reikalų ministerijos Vilniaus apskrities skyrius

**PROJEKTO PASIŪLYMO DĖL REGIONO PROJEKTO ĮGYVENDINIMO VERTINIMO  
IŠVADA**

2016-08-31 Nr. 51PVI/1-37

Vilnius

**1. Projektinio pasiūlymo dėl regiono projekto įgyvendinimo (toliau – projektinis  
pasiūlymas) duomenys**

<b>Projektiniame pasiūlyme nurodyto projekto (toliau – projektas) pavadinimas</b>	<i>Turizmo maršruto Elektrėnai-Širvintos-Ukmergės informacinės infrastruktūros plėtra</i>
<b>Savivaldybės vykdomosios institucijos, pateikusios projektinį pasiūlymą, pavadinimas</b>	<i>Ukmergės rajono savivaldybės administracija</i>
<b>Pareiškėjo pavadinimas</b>	<i>Ukmergės rajono savivaldybės administracija</i>
<b>Preliminari projekto tinkamų finansuoti išlaidų suma (eurais)</b>	<i>269 507,46 Eur.</i>
<b>2014-2020 metų Europos Sąjungos fondų investicijų veiksmų programos (toliau – Veiksmų programa) prioriteto įgyvendinimo priemonės pavadinimas ir numeris</b>	<i>2014–2020 m. Europos Sąjungos fondų investicijų veiksmų programos 5 prioriteto „Aplinkosauga, gamtos išteklių darnus naudojimas ir prisitaikymas prie klimato kaitos“ įgyvendinimo priemonė Nr. 05.4.1-LVPA-R-821 „Savivaldybės jungiančių turizmo trasų ir turizmo maršrutų informacinės infrastruktūros plėtra“ (toliau – Priemonė).</i>
<b>Projektinio pasiūlymo gavimo data ir registravimo numeris</b>	<i>2016 m. rugpjūčio 4 d. Nr. 51PP1-80 Patikslintas projektinis pasiūlymas gautas 2016 m. rugpjūčio 26 d. 51PP1-100</i>

**2. Projektinio pasiūlymo įvertinimas**

<b>Nr.</b>	<b>Vertinimo aspektas</b>	<b>Taip / Ne / Netaikoma</b>	<b>Pastabos / paaiškinimai (Nurodomas pasirinkto vertinimo „Taip/ne/Netaikoma“ pagrindimas, taip pat dokumentai, kurie buvo peržiūrėti</b>
------------	---------------------------	------------------------------	--

			<i>siekiant įvertinti konkretų vertinimo aspektą)</i>
2.1.	Projekto tikslai ir uždaviniai atitinka bent vieną Veiksmų programos prioriteto konkretų uždavinį ir siekiamą rezultatą.	Taip	Projektinio pasiūlymo 3 dalyje „Projekto aprašymas (santrauka)“ 2 skiltyje „Projekto atitiktis“ nurodyta, kaip projektas atitinka Veiksmų programos prioriteto konkretų uždavinį ir siekiamą rezultatą.
2.2	Projektas atitinka regiono plėtros plano nuostatas.	Taip	PP 3 dalyje „Projekto aprašymas (santrauka)“ 2 skiltyje „Projekto atitiktis“ nurodyta, jog PP atitinka Vilniaus regiono plėtros plano 2014–2020 m. nuostatas.
2.3	Projektas atitinka integruotos teritorijos vystymo programos veiksmų plano nuostatas.	Netaikoma	
2.4.	Projektas atitinka projektų finansavimo sąlygų apraše nurodyto (-ų) strateginio planavimo dokumento (-ų) nuostatas.	Taip	Projektas atitinka priemonės 05.4.1-LVPA-R-821 „Savivaldybės jungiančių turizmo trasų ir turizmo maršrutų informacinės infrastruktūros plėtra“ projektų finansavimo sąlygų aprašo (toliau –Aprašas) 18.1 ir 18.2 papunkčių nuostatas. Vertinimo aspekto 2.2 įvertina, kad projektas atitinka regiono plėtros plano nuostatas. Projektas atitinka Lietuvos turizmo plėtros 2014–2020 m. programos patvirtintos Lietuvos Respublikos Vyriausybės 2014 m. kovo 12 d. nutarimu Nr. 238 „Dėl Lietuvos turizmo plėtros 2014–2020 metų programos patvirtinimo“, 2 tikslo 3 uždavinio veiklą – projekto veikloms bus prisidedama prie minėto uždavinio įgyvendinimo.
2.5.	Projektas atitinka specialiuosius projektų atrankos kriterijus.	Taip	PP 3 dalyje „Projekto aprašymas (santrauka) 2 skiltyje „Projekto atitiktis“ nurodyta, kaip projektas atitinka PFSA, 18 punkte numatytus specialiuosius projektų atrankos kriterijus. Įvertina 2.4 vertinimo aspekto
2.6.	Projekto parengtumas atitinka projektų finansavimo sąlygų apraše nustatytus reikalavimus arba gali tenkinti tokį reikalavimą suėjus paraiškos pateikimo terminui.	Netaikoma	Vadovaujantis Aprašo 26 punkto reikalavimais, projektui nėra taikomi projekto parengtumo reikalavimai.




2.7.	<p>Projekto įgyvendinimo alternatyvos pasirinkimas pagrįstas sąnaudų ir naudos analizės rezultatais:  <i>(Atitiktis šiam vertinimo aspektui vertinama vadovaujantis Optimalios alternatyvos pasirinkimo projekte kokybės vertinimo metodika, kuri skelbiama Europos Sąjungos struktūrinių fondų svetainėje <a href="http://www.esinvesticijos.lt">www.esinvesticijos.lt</a>. (toliau – Metodika). Šis vertinimo aspektas netaikomas techninės paramos projektams, taip pat projektams, kai tokios išimtys nustatytos Metodikoje.)</i></p>	Netaikoma	Investicijų projektas, vadovaujantis Aprašo 46 punkto nuostatomis, nėra rengiamas
	2.7.1. projekto įgyvendinimo alternatyvoms įvertinti naudojamos pajamų, sąnaudų, finansavimo šaltinių, sukuriamos naudos ir kitos prielaidos yra pagrįstos;		
	2.7.2. projekto įgyvendinimo alternatyvoms įvertinti naudojamas vienodas pagrįstos trukmės analizės laikotarpis;		
	2.7.3. projekto įgyvendinimo alternatyvoms įvertinti naudojama vienoda pagrįsto dydžio diskonto norma;		
	2.7.4. optimali projekto įgyvendinimo alternatyva pasirinkta pagal projekto įgyvendinimo alternatyvų finansinių ir (arba) ekonominių rodiklių (grynosios dabartinės vertės, vidinės grąžos normos, naudos ir sąnaudų santykio) reikšmes;		
	2.7.5. pasirinktai projekto įgyvendinimo alternatyvai realizuoti nėra žinomų teisinių,		

	techninių ir socialinių apribojimų.		
2.8.	Projekto įgyvendinimo alternatyvos pasirinkimas pagrįstas sąnaudų efektyvumo rodikliu. <i>(Šis vertinimo aspektas taikomas projektams, kuriems netaikomas projektinio pasiūlymo vertinimo išvados 2.7 papunktyje nurodytas vertinimo aspektas. Atitiktis šiam vertinimo aspektui vertinama vadovaujantis Metodika Šis vertinimo aspektas netaikomas techninės paramos projektams, iš Europos Socialinio fondo bendrai finansuojamiems projektams, taip pat projektams, kai tokios išimtys nustatytos Metodikoje.)</i>	Netaikoma	
2.9.	Projekto veiklos atitinka projektų finansavimo sąlygų apraše numatytas veiklas.	Taip	Veiklos nurodytos PP 4 dalyje „Projekto tikslas, uždavinys (-iai), veikla (-os), fiziniai rodikliai
2.10.	Projektas atitinka veiklų kompleksiskumo reikalavimą.	Netaikoma	
2.11.	Projekte nėra nustatyta dvigubo tos pačios veiklos tų pačių išlaidų finansavimo rizika.	Taip	Projekte nenustatyta dvigubos tos pačios veiklos tų pačių išlaidų finansavimo rizika
2.12.	Pateikti visi projektinio pasiūlymo priedai, nurodyti projektų finansavimo sąlygų apraše.		PP 9 punktas

**3. Išvados dėl projektinio pasiūlymo vertinimo išvados 2 punkte nurodytiems reikalavimams atitikties**

Projektinis pasiūlymas atitinka visus projektinio pasiūlymo vertinimo išvados 2 punkte nustatytus reikalavimus ir gali būti įtraukiamas į regiono projektų sąrašą.

Anna Suvido  
(vertintojo (-ų) vardas (-ai), pavardė (-ės))


  
(parašas)

#### 4. Išvados tvirtinimas

Pritarti vertintojo išvadai ✓  
Nepritarti vertintojo išvadai

Pastabos	
----------	--

Laima Petrauskienė  
(išvadą tvirtinančio asmens vardas, pavardė)

  
(parašas)

\_\_\_\_\_

Iš Europos Sąjungos struktūrinių fondų lėšų bendrai finansuojamų regionų projektų atrankos tvarkos aprašo  
1 priedas

**Ukmergės rajono savivaldybės administracija**

Savivaldybės jungiančių turizmo trasų ir turizmo maršrutų informacinės infrastruktūros plėtra  
Nr. 05.4.1-LPVA-R-821

**PROJEKTINIS PASIŪLYMAS DĖL REGIONO PROJEKTO ĮGYVENDINIMO**

2016-08-24 Nr. 1

<b>Projekto pavadinimas</b>	Turizmo maršruto Elektrėnai–Širvintos–Ukmergė informacinės infrastruktūros plėtra
-----------------------------	---

**1. Projekto pareiškėjo duomenys**

<b>Pavadinimas, kodas</b>	Ukmergės rajono savivaldybės administracija Kodas 188752174
<b>Kontaktai (adresas, telefonas, faksas, el. p. adresas)</b>	Kęstučio a. 3, LT-20114, Ukmergė. Tel. 8 340 60302 Faks. 8 340 63370 El. p. <a href="mailto:savivaldybe@ukmerge.lt">savivaldybe@ukmerge.lt</a>
<b>Vadovas / Atsakingas asmuo (vardas ir pavardė, pareigos, tel., faks., el. p. adresas)</b>	Stasys Jackūnas, savivaldybės administracijos direktorius Tel. 8 340 60333 Faks. 8 340 63370 El. p. <a href="mailto:stasys.jackunas@ukmerge.lt">stasys.jackunas@ukmerge.lt</a>
<b>Kontaktinis asmuo (vardas ir pavardė, pareigos, tel., faks., el. p. adresas)</b>	Violeta Širmenė, savivaldybės administracijos Kultūros ir turizmo skyriaus vyr. specialistė Tel. 8 340 41798 Faks. 8 340 63370 El. p. <a href="mailto:l.v.sirmene@ukmerge.lt">l.v.sirmene@ukmerge.lt</a>

**2. Duomenys apie projekto partnerį**

<b>Ar projektas turi partnerį(čius)?</b>	<input checked="" type="checkbox"/> taip <input type="checkbox"/> ne
--	---

<b>Partnerio Nr. 1 rekvizitai</b>	Pavadinimas	Širvintų rajono savivaldybės administracija
	Kodas	188722373

<b>Partnerio Nr. 2 rekvizitai</b>	Pavadinimas	Elektrėnų savivaldybės administracija
	Kodas	188756190

### 3. Projekto aprašymas (santrauka)

#### Trumpas projekto esmės aprašymas:

2014 m. Ukmergės r. vietos veiklos grupei įgyvendinus projektą „Molėtų, Širvintų, Švenčionių ir Ukmergės rajonų dviračių maršrutas - galimybė kaimo ekonominės veiklos įvairinimui“, parengtas patrauklus rajonus jungiantis turizmo maršrutas, išleistas žemėlapis, sukurtas maršruto logotipas, interaktyvi svetainė [www.vaziuokdviraciu.lt](http://www.vaziuokdviraciu.lt). Tačiau maršruto ir jame esančių lankytinų objektų ženklavimas, deja, nebuvo įrengtas.

Siekiant užtikrinti turistų informuotumą bei pritaikyti maršrutą regos negalią turintiems žmonėms, būtina įrengti atitinkamą ženklavimo infrastruktūrą. Prie sukurto maršruto prisijungus Elektrėnų savivaldybei, ketiname įgyvendinti tris savivaldybes jungiantį ženklavimo projektą „Turizmo maršruto Elektrėnai-Širvintos-Ukmergė informacinės infrastruktūros plėtra“. Projekto metu maršrute bus įrengti informaciniai kelio ženklai, krypties rodyklės, informaciniai standai, neįgaliųjų informavimo priemonės. Visi objektai bus pažymėti vieningu maršruto logotipu.

#### Projekto atitiktis:

- 1) 2014-2020 metų Europos Sąjungos fondų investicijų veiksmų programai (toliau – Veiksmų programa) (projekto tikslai ir uždaviniai atitinka bent vieną Veiksmų programos prioriteto konkretų uždavinį);
- 2) regiono plėtros planui (nurodant regiono plėtros plano įgyvendinimo uždavinį ir priemonę);
- 3) projektų finansavimo sąlygų apraše nurodytiems nacionalinio strateginio planavimo dokumentams;
- 4) Veiksmų programos stebėsenos komiteto patvirtintiems specialiesiems projektų atrankos kriterijams;
- 5) integruotai teritorijos vystymo programai, jei projektas prisideda prie Integruotos teritorijos vystymo programos įgyvendinimo (nurodant atitiktį konkrečiam integruotos teritorijos vystymo programos veiksmų plano tikslui, uždaviniui ir veiksmui).

1) Projekto tikslas ir uždaviniai atitinka 2014-2020 metų Europos Sąjungos fondų investicijų veiksmų programos 5 prioriteto „Aplinkosauga, gamtos išteklių darnus naudojimas ir prisitaikymas prie klimato kaitos“ 5.4. investicinio prioriteto „Kultūros ir gamtos paveldo apsauga, propagavimas ir vystymas“ 5.4.1. uždavinį „Padidinti kultūros ir gamtos paveldo aktualumą, lankomumą ir žinomumą, visuomenės informuotumą apie juos supančią aplinką“ ir tiesiogiai prisideda prie stebėsenos rodiklio – „Įrengti ženklavimo infrastruktūros objektai“, kodas P.N.817, įgyvendinimo. Pasiiekus projekto tikslą - įgyvendinti projektą „Turizmo maršruto Elektrėnai-Širvintos-Ukmergė informacinės infrastruktūros plėtra“, siekiant užtikrinti turistų informuotumą apie maršrute esančius lankytinus objektus bei pritaikyti maršruto objektų pažinimą regos negalią turintiems žmonėms, kultūros ir paveldo objektų ženklavimas ir informacinė sklaida bus pagerinta, dėl to bus sudarytos galimybės didesniems lankytojų srautams atvykti į kultūros ir gamtos paveldo objektus. Projekto įgyvendinimas įvykdžius projekte numatytas kultūros ir gamtos paveldo objektų informacinės infrastruktūros plėtros priemones tiesiogiai prisidės prie konkretaus uždavinio - „Padidinti kultūros ir gamtos paveldo aktualumą, lankomumą ir žinomumą, visuomenės informuotumą apie juos supančią aplinką“ įgyvendinimo.

2) Projekto tikslas atitinka Vilniaus regiono plėtros plano 2014-2020 m. 1 prioriteto: „Tvari ir konkurencinga regiono ekonomika“ 1.1 tikslo: „Užtikrinti tvarų regiono ekonomikos augimą“ 1.1.3 uždavinio: „Paskatinti darbo jėgai imlių ŪM sektorių (turizmo, gyventojų aptarnavimo, transporto) smulkių ir vidutinių įmonių plėtrą“ priemonės 1.1.3.4 „Turizmo skatinimas“ projektą 1.1.3.4.1

„Turizmo maršruto Elektrėnai-Širvintos-Ukmergė informacinės infrastruktūros plėtra“.

3) Projektas atitinka 2014-2020 m. Europos Sąjungos fondų investicijų veiksmų programos prioriteto įgyvendinimo priemonių įgyvendinimo planą, patvirtintą Lietuvos Respublikos ūkio ministro 2014 m. gruodžio 19 d. įsakymu Nr. 4-933 „Dėl 2014-2020 m. Europos Sąjungos fondų investicijų veiksmų programos prioriteto įgyvendinimo priemonių įgyvendinimo plano ir Nacionalinių stebėsenos rodiklių skaičiavimo aprašo patvirtinimo“.

Projektas prisideda prie Lietuvos turizmo plėtros 2014-2020 m. programos, patvirtintos Lietuvos Respublikos Vyriausybės 2014 m. kovo 12 d. nutarimu Nr. 238 „Dėl Lietuvos turizmo plėtros 2014-2020 metų programos patvirtinimo“.

4) Projektas atitinka šiuos specialiuosius projektų atrankos kriterijus, patvirtintus 2014–2020 metų Europos Sąjungos fondų investicijų veiksmų programos Stebėsenos komiteto 2015 m. lapkričio 26 d. posėdžio nutarimu Nr. 44P-10.1(12) ir 2016 m. kovo 24 d. posėdžio nutarimu Nr. 44P-13.1 (15):

1. projektas prisideda prie Lietuvos turizmo plėtros 2014–2020 metų programos, patvirtintos Lietuvos Respublikos Vyriausybės 2014 m. kovo 12 d. nutarimu Nr. 238 „Dėl Lietuvos turizmo plėtros 2014–2020 metų programos patvirtinimo“ - Projektas atitinka Lietuvos turizmo plėtros 2014–2020 metų programos antrojo tikslo „Didinti Lietuvos, kaip turistinės valstybės, žinomumą ir gerinti jos įvaizdį“ 3 uždavinio „Diegti Lietuvoje turizmo objektų informacinės ženklinimo sistemos priemonės“ veiklą;

2. projektas atitinka regiono plėtros plano I prioritetą;

3. projektu numatomos vykdyti turizmo trasų ir maršrutų informacinės infrastruktūros plėtros veiklos jungia 3 savivaldybes.

4. projekto veiklos, kuriomis numatoma įrengti kelio ženklus, atitinka Lankytinų vietų ir laikinų renginių maršrutinio orientavimo automobilių keliuose taisyklių LVMOT 15, patvirtintų Lietuvos automobilių kelių direkcijos prie Susisiekimo ministerijos direktoriaus 2015 m. kovo 3 d. įsakymu Nr. V(E)-4 „Dėl Lankytinų vietų ir laikinų renginių maršrutinio orientavimo automobilių keliuose taisyklių LVMOT 15 patvirtinimo“ 7 punkte nustatytus reikalavimus - įgyvendinant projekto veiklas, kuriomis numatoma įrengti kelio ženklus, bus įrengiami tik Lankytinų vietų ir laikinų renginių maršrutinio orientavimo automobilių keliuose taisyklių 7 punkte nustatyti informaciniai kelio ženklai Nr. 628 „Krypties rodyklė į lankytiną vietą“ (išskyrus krypties rodyklę į lankytiną vietą su grafiniu lankytinos vietos vaizdu) ir Nr. 629 „Lankytinos vietos pavadinimas“).

5) Projekto atitiktis integruotai teritorijos vystymo programai nenumatyta.

Projekto atitiktis projektu parengtumo sąlygoms, nustatytoms projektu finansavimo sąlygų apraše (atlikti parengiamieji projekto darbai iki projekto pasiūlymo dėl regiono projekto įgyvendinimo (toliau – projektinis pasiūlymas), pateikimo bei darbai, kurie bus atlikti iki projekto paraiškos pateikimo įgyvendinamajai institucijai, datos, bei data, kada planuojama tokius darbus atlikti).

Projekto parengtumo reikalavimai nėra taikomi.

#### 4. Projekto tikslas, uždavinys (-iai), veikla (-os), fiziniai rodikliai

Projekto tikslas:

Įgyvendinti projektą „Turizmo maršruto Elektrėnai-Širvintos-Ukmergė informacinės infrastruktūros plėtra“, siekiant užtikrinti turistų informuotumą apie maršrute esančius lankytinus objektus bei pritaikyti maršruto objektų pažinimą regos negalią turintiems žmonėms.

Projekto: Planuojamos Planuojamos projekto veiklos aprašymas Fiziniai rodikliai

uždavinys	projekto pavadinimas	veiklos	
1	2	3	4
1. Užtikrinti tinkamą projekto įgyvendinimą	1.1. Sudaryti kompetentingą projekto administruojančių darbuotojų grupę.	Projektą administruojantis personalas bus sudarytas iš pareiškėjo – Ukmergės r. savivaldybės administracijos darbuotojų.	3 asmenys: projekto vadovas, koordinatoriaus ir finansininkas.
2. Užtikrinti privalomą informavimą apie projektą	2.1. Sumaketuoti, pagaminti ir pakabinti plakatus, informuojančius apie projektą	Projekto įgyvendinimo pradžioje pakabinti po 2 plakatus trijose projekto įgyvendinančiose savivaldybėse (ne mažesnius kaip A3 formato), kuriuose turi būti pateikta informacija apie įgyvendinamą projektą ir finansavimą iš atitinkamo ES struktūrinio fondo lėšų.	6 plakatai
3. Užtikrinti tinkamą, teisės aktus atitinkantį ženklavimo infrastruktūros įrengimą	3.1. Parengti techninį ženklavimo infrastruktūros projektą	Techniniame projekte turi būti numatytos ženklavimo infrastruktūros objektų vizualizacijos, įrengimo vietos, sumontavimo būdai, projektas turi būti suderintas su Lietuvos automobilių kelių direkcija, Kultūros paveldo departamentu, kitomis susijusiomis institucijomis.	1 techninis projektas.
4. Įrengti vieningą maršruto ženklavimo infrastruktūrą	4.1. Pagaminti ir įrengti informacinius kelio ženklus Nr. 628 ir Nr. 629	Bus pagaminti ir maršrute įrengti informaciniai kelio ženklai Nr. 628 ir Nr. 629.	50 kelio ženklų.
	4.2. Sumaketuoti, pagaminti ir įrengti informacinius stendus	Bus sumaketuoti, pagaminti ir įrengti informaciniai stendai prie lankytinų objektų, esančių maršrute.	40 stendų
	4.3. Pagaminti ir įrengti krypties rodyklės pėstiesiems	Bus pagamintos ir įrengtos rodyklės pėstiesiems, nukreipiančios link lankytinų objektų, esančių maršrute.	50 rodyklių
	4.4. Pagaminti lenteles su maršruto logotipu ir vieningai pažymėti maršrutą, primontuojant jas ant informacinės infrastruktūros objektų	Visi anksčiau buvę bei naujai įrengti maršruto informacinės infrastruktūros objektai (stendai, rodyklės) bus paženklinėti maršruto logotipu (pagamintos ir primontuotos plastiko lentelės). Logotipas yra jau sukurtas ir užpatentuotas (pavyzdys pridedamas).	100 lentelių
5. Pritaikyti maršruto	5.1. Suprojektuoti, pagaminti ir įrengti	Liečiamos sumažintų objektų kopijos bus įrengtos šalia kiekvieno objekto. Tiksliai	18 taktilinių lankytinų

objektų pažinimą regėjimo negalia turintiems asmenims	taktilines metalines lankytinų objektų kopijas	atkartotos objektų kopijos bus pagamintos iš metalo, apie 30 cm aukščio. Jos bus skirtos regos negalia turinčių žmonių informavimui, susipažinimui su objektais.	objektų kopijų
	5.2. Suprojektuoti, pagaminti ir įrengti taktilinius metalinius 3 miestų centrinių dalių maketus bei 1 valstybinio Kernavės kultūrinio rezervato piliakalnių taktilinį maketą	Bus suprojektuoti, iš metalo pagaminti ir įrengti Ukmergės, Širvintų ir Elektrėnų miestų centrinės dalies maketai, bei Kernavės kultūrinio rezervato piliakalnių taktilinis maketas, skirti regos negalia turinčių žmonių informavimui, susipažinimui. Taktiliniai maketai bus įrengti miestų centruose bei šalia Kernavės kultūrinio rezervato.	4 taktiliniai maketai
	5.3. Garso programėlė taktilinėms metalinėms lankytinų objektų kopijoms	Bus sukurta įgarsinimo programėlė, leidžianti regos negalia turintiems žmonėms gauti išsamią informaciją apie tą objektą, su kuriuo jis, liسدamas metalinę kopiją susipažįsta. Prie kiekvienos taktilinės objekto kopijos bus priklijuotas specialus lipdukas, kuris išmaniojo telefono dėka paleis garso įrašą, pasakojantį apie tą objektą.	1 programėlė
6. Užtikrinti sukurto turto draudimą projekto įgyvendinimo laikotarpiu	6.1 Apdrausti sukurtą turtą projekto įgyvendinimo laikotarpiu	Projekto metu sukurtas ilgalaikis materialusis turtas bus apdraustas maksimaliu turto atkuriamosios vertės draudimu, kaip to reikalauja finansavimo sąlygų aprašas.	1 draudimas

### 5. Stebėsenos rodikliai<sup>1</sup>

Rodiklio pavadinimas	Rodiklio matavimo vnt.	Planuojama rodiklio reikšmė
<b>Produkto rodikliai</b>		
Įrengti ženklinimo infrastruktūros objektai, kodas P.N. 817	Vnt.	162 vnt., iš jų: 50 kelio ženklų Nr. 628 ir 629; 40 informacinių stendų; 50 rodyklių pėstiesiems; 18 taktilinių lankytinų objektų kopijų; 4 taktiliniai miestų maketai
<b>Rezultato rodikliai</b>		
Turistų (užsienio ir vietos) kelionių skaičius prioritetinguose turizmo plėtros regionuose R.S. 332	Apsilankusių turistų skaičius (vnt.) per metus	100 000 vnt. (Širvintų r. savivaldybėje)

<sup>1</sup> Visoje lentelėje galimas įrašyti maksimalus ženklų skaičius – 1000.



## 6. Preliminarus projekto biudžetas

Islaidų kategorijos Nr.	Islaidų kategorijos pavadinimas	Planuojama projekto išlaidų suma, Eur	Islaidų pagrindimas, priskyrimas projekto veikloms, nurodytoms projektimo pasiūlymo 4 punkte
1	2	3	4
1.	Žemė	0	
2.	Nekilnojamas is turtas	0	
3.	Statyba, rekonstravimas, remontas ir kiti darbai	154 270,00	<p>3.1. veikla. Parengti techninį ženklinimo infrastruktūros projektą – 1 vnt.</p> <p>4.1 veikla. Pagaminti ir įrengti informacinius kelio ženklus Nr. 628 ir Nr. 629 – 50 vnt.</p> <p>4.2. veikla. Sumaketuoti, pagaminti ir įrengti informacinius standus - 40 vnt.</p> <p>4.3. veikla. Pagaminti ir įrengti krypties rodykles pėstiesiems – 50 vnt.</p> <p>4.4. veikla. Pagaminti lenteles su maršruto logotipu ir vieningai jomis pažymėti informacinės infrastruktūros objektus – 100 vnt.</p> <p>6.1 veikla. Apdrausti sukurta ilgalaikį materialųjį turą maksimaliu turto atkuriamosios vertės draudimu projekto įgyvendinimo laikotarpiu</p>
4.	Įranga, įrenginiai ir kt. turtas	159 317,80	<p>5.1. veikla. Suprojektuoti, pagaminti ir įrengti taktilines metalines lankytinų objektų kopijas akliems – 18 vnt.</p> <p>5.2. veikla. Suprojektuoti, pagaminti ir įrengti akliems skirtus taktilinius metalinius 3 miestų centrinių dalių maketus bei 1 valstybinio Kernavės kultūrinio rezervato piliakalnių taktilinį maketą – viso 4 maketai.</p> <p>5.3. veikla. Sukurti garso programėlę taktilinėms metalinėms lankytinų objektų kopijoms, skirtą aklujų informavimui.</p> <p>6.1 veikla. Apdrausti sukurta ilgalaikį materialųjį turą maksimaliu turto atkuriamosios vertės draudimu projekto įgyvendinimo laikotarpiu</p>
5.	Projekto vykdymas	0	
6.	Informavimas apie projektą	30,00	2.1 veikla. Privalomieji informavimo apie projektą veiksmai. Projekto viešinimo plakatai – A3 formatas, 6 vnt.
7.	Netiesioginės išlaidos ir kitos išlaidos pagal vienodo dydžio normą	3449,80	1.1. veikla. Administruojančio personalo darbo užmokestis ir išlaidos su darbo santykiais susijusiems darbdavio įsipareigojimams, apskaičiuoti teisės aktu nustatyta tvarka -3 asmenys
Iš viso:		317 067,60	

## 7. Projekto išlaidų finansavimo šaltiniai

Finansavimo šaltinio pavadinimas	Suma, eurai
1	2
1. Prašomos skirti lėšos	269 507,46
1.1. Europos Sąjungos (toliau - ES) struktūrinių fondų lėšos	269 507,46
1.2. Lietuvos Respublikos valstybės biudžeto (bendrojo finansavimo) lėšos	0
2. Pareiškėjo ir partnerio (-ių) lėšos	47 560,14
2.1. Viešosios lėšos	47 560,14
2.1.1. Lietuvos Respublikos valstybės biudžeto lėšos	0
2.1.2. Savivaldybių biudžeto lėšos	47 560,14
2.1.3. Kiti viešųjų lėšų šaltiniai	0
2.2. Privačios lėšos	0
2.2.1. Nuosavos lėšos	0
2.2.2. Kiti lėšų šaltiniai	0
3. Iš viso	317 067,60

## 8. Projekto įgyvendinimo laikotarpis

Preliminarus projekto pradžios data ir įgyvendinimo trukmė mėnesiais	Planuojama projekto pradžia – 2017 m. gegužės mėn. Planuojama projekto trukmė – 24 mėn.
--	--

## 9. Projektinio pasiūlymo priedai<sup>2</sup>

Eil. Nr.	Priedo pavadinimas	Priedo lapų skaičius
1.	Ukmergės rajono savivaldybės tarybos 2016 m. birželio 30 d. sprendimas Nr. 7-179 „Dėl pritarimo projekto „Turizmo maršruto Elektrėnai-Širvintos-Ukmergė informacinės infrastruktūros plėtra“ įgyvendinimui“.	1
2.	Širvintų rajono savivaldybės tarybos 2016 m. liepos 28 d. sprendimas Nr. 1-231 „Dėl pritarimo projekto „Turizmo maršruto Elektrėnai-Širvintos-Ukmergė informacinės infrastruktūros plėtra“ įgyvendinimui ir bendrojo finansavimo dydžio skyrimo“.	1
3.	Elektrėnų savivaldybės tarybos 2016 m. birželio 29 d. sprendimas Nr. V.TS-145 „Dėl pritarimo projekto „Turizmo maršruto Elektrėnai-Širvintos-Ukmergė informacinės infrastruktūros plėtra“ įgyvendinimui ir bendrojo	1

<sup>2</sup> Pateikiami priedai nurodyti priemonės finansavimo sąlygų apraše bei kiti dokumentai, pagrindžiantys projektiniame pasiūlyme nurodytą informaciją.

	finansavimo dydžio skyrimo“.	
4.	VO „Ukmergės rajono vietos veiklos grupė“ 2016 m. birželio 9 d. valdybos susirinkimo protokolas Nr. 2 (dėl logotipo naudojimo)	2
5.	Komerciniai pasiūlymai	4
6.	Maršruto logotipo pavyzdys	1

**10. Duomenys apie kitas su projektu susijusias lėšas, gautas / gaunamas iš ES struktūrinių fondų, tarptautinio bendradarbiavimo programų, Lietuvos Respublikos valstybės / savivaldybių biudžetų finansuojamų programų**


Susijusio projekto pavadinimas	Finansavimo lėšų šaltinis (ES struktūrinis fondas, tarptautinio ir teritorinio bendradarbiavimo programa, Lietuvos Respublikos valstybės biudžetas, Valstybės investicijų programa, kita)	Finansavimo suma, eurai	Sąsaja su projektu, dėl kurio teikiamas projektinis pasiūlymas
2014 m. Ukmergės r. VVG m. įgyvendintas projektas „Molėtų, Širvintų, Švenčionių ir Ukmergės rajonų dviračių maršrutas - galimybė kaimo ekonominės veiklos įvairinimui“	Lietuvos kaimo plėtros 2007-2013 metų programos finansuojama priemonė „Teritorinis ir tarptautinis bendradarbiavimas“ (paraiškos Nr. ATT-KV-12-1-0012-PR001)	Finansavimo suma – 144 810,00 Eur Bendra projekto vertė – 144 810,00 Eur (kadangi buvo 100 proc. paramos intensyvumas)	Didžioji dalis turizmo maršruto Elektrėnai–Širvintos–Ukmergė Širvintų ir Ukmergės rajonų savivaldybėse sutaps su parengtu Molėtų, Širvintų, Švenčionių ir Ukmergės rajonų dviračių maršrutu. Siekiant laikytis vieningo dizaino principų, turizmo maršruto informacinėje infrastruktūroje bus naudojamas parengtas Molėtų, Širvintų, Švenčionių ir Ukmergės rajonų dviračių maršrutui sukurtas logotipas.

Pažymiu, kad projekte numatomos įgyvendinti veiklos, kurioms prašoma skirti ES struktūrinių fondų ir Lietuvos Respublikos valstybės/savivaldybių biudžeto lėšų, nebuvo, nėra ir nebus finansuojamos iš kitų šaltinių, jei teikiamas projektas bus įtrauktas į Vilniaus regiono projektų sąrašą.

**11. Projekto paraiškos rengimas**

Projekto paraiškos pateikimo įgyvendinančiajai institucijai terminas	2017 m. kovo 31 d.
--	--------------------

Ukmergės rajono savivaldybės administracijos  
Direktorius  
(Pareigų pavadinimas)

  
(Parašas)

Stasys Jackūnas  
(Vardas ir pavardė)



**UKMERGĖS RAJONO SAVIVALDYBĖS  
TARYBA**

**SPRENDIMAS  
DĖL PRITARIMO PROJEKTO „TURIZMO MARŠRUTO  
ELEKTRĖNAI-ŠIRVINTOS-UKMERGĖ INFORMACINĖS INFRASTRUKTŪROS  
PLĖTRA“ ĮGYVENDINIMUI**

2016 m. birželio 30 d. Nr. 7-179  
Ukmergė

Vadovaudamasi Lietuvos Respublikos vietos savivaldos įstatymo 6 straipsnio 28 punktu ir Ukmergės rajono savivaldybės tarybos 2015 m. birželio 25 d. sprendimu Nr. 7-76 patvirtinta Ukmergės rajono savivaldybės ilgalaikės plėtros strategija 2014-2020 m., Ukmergės rajono savivaldybės taryba n u s p r e n d ž i a:

1. Pritarti projekto „Turizmo maršruto Elektrėnai-Širvintos-Ukmergė informacinės infrastruktūros plėtra“ įgyvendinimui.

2. Teikti paraišką paramai pagal 2014-2020 m. Europos Sąjungos fondų investicijų veiksmų programos 5 prioriteto „Aplinkosauga, gamtos išteklių darnus naudojimas ir prisitaikymas prie klimato kaitos“ įgyvendinimo priemonę Nr. 05.4.1-LPVA-R-821 „Savivaldybes jungiančių turizmo trasų ir turizmo maršrutų informacinės infrastruktūros plėtra“.

3. Įgalinti Ukmergės rajono savivaldybės administracijos direktorių pasirašyti paraišką ir kitus su projekto įgyvendinimu susijusius dokumentus.

4. Gavus patvirtinimą dėl projekto „Turizmo maršruto Elektrėnai-Širvintos-Ukmergė informacinės infrastruktūros plėtra“ finansavimo, skirti iš savivaldybės biudžeto ne mažiau kaip 15 proc. tinkamų finansuoti išlaidų projekto įgyvendinimui, padengti nenumatytas ar netinkamas finansuoti, tačiau šiam projektui įgyvendinti būtinas, išlaidas (jei tokių bus) ir tinkamų išlaidų dalį, jei jų nepadengia projektui skiriamas finansavimas, bei užtikrinti projekto tęstinumą 5 metus po projekto įgyvendinimo.

Savivaldybės meras



Rolandas Janickas



## ŠIRVINTŲ RAJONO SAVIVALDYBĖS TARYBA

### SPRENDIMAS DĖL PRITARIMO PROJEKTO „TURIZMO MARŠRUTO ELEKTRĖNAI- ŠIRVINTOS-UKMERGĖ INFORMACINĖS INFRASTRUKTŪROS PLĖTRA“ ĮGYVENDINIMUI IR BENDROJO FINANSAVIMO DYDŽIO SKYRIMO

2016 m. liepos 28 d. Nr. 1-231  
Širvintos

Vadovaudamasi Lietuvos Respublikos vietos savivaldos įstatymo 16 straipsnio 4 dalimi ir 2014–2020 metų Europos Sąjungos fondų investicijų veiksmų programos 5 prioriteto „Aplinkosauga, gamtos išteklių darnus naudojimas ir prisitaikymas prie klimato kaitos“ priemonės Nr. 05.4.1-LVPA-R-821 „Savivaldybės jungiančių turizmo trasų ir turizmo maršrutų informacinės infrastruktūros plėtra“ projektų finansavimo sąlygų aprašu ir įgyvendindama Širvintų rajono savivaldybės tarybos 2014 m. spalio 30 d. sprendimą Nr. 173 „Dėl Širvintų rajono savivaldybės 2014–2020 metų strateginio plėtros plano patvirtinimo“,

Širvintų rajono savivaldybės taryba n u s p r e n d ž i a:

1. Pritarti projekto „Turizmo maršruto Elektrėnai–Širvintos–Ukmergė informacinės infrastruktūros plėtra“ įgyvendinimui kartu su partnerėmis Elektrėnų ir Ukmergės rajonų savivaldybėmis.

2. Skirti 15 proc. lėšų bendrajam finansavimui iš Širvintų rajono savivaldybės biudžeto ir padengti netinkamas finansuoti, tačiau šiam projektui įgyvendinti būtinas išlaidas, taip pat dalį tinkamų išlaidų, kurių nepadengia projektui skiriamas finansavimas.

3. Įgalinti Širvintų rajono savivaldybės administracijos direktorių pasirašyti projekto paraišką ir kitus, su projekto įgyvendinimu susijusius dokumentus. Užtikrinti projekto tęstinumą 5 metus po projekto įgyvendinimo pabaigos.

Šis sprendimas gali būti skundžiamas Lietuvos Respublikos administracinių bylų teisenos įstatymo nustatyta tvarka.

Savivaldybės merė

Živilė Pinskuvienė



## ELEKTRĖNŲ SAVIVALDYBĖS TARYBA

### SPRENDIMAS DĖL PRITARIMO PROJEKTO „TURIZMO MARŠRUTO ELEKTRĖNAI–ŠIRVINTOS–UKMERGĖ INFORMACINĖS INFRASTRUKTŪROS PLĖTRA“ ĮGYVENDINIMUI IR BENDROJO FINANSAVIMO DYDŽIO SKYRIMO

2016 m. birželio 29 d. Nr. V.TS-145

Elektrėnai

Vadovaudamasi Lietuvos Respublikos vietos savivaldos įstatymo 16 straipsnio 4 dalimi ir 2014–2020 metų Europos Sąjungos fondų investicijų veiksmų programos 5 prioriteto „Aplinkosauga, gamtos išteklių darnus naudojimas ir prisitaikymas prie klimato kaitos“ priemonės Nr. 05.4.1-LVPA-R-821 „Savivaldybės jungiančių turizmo trasų ir turizmo maršrutų informacinės infrastruktūros plėtra“ projektų finansavimo sąlygų aprašu, Elektrėnų savivaldybės taryba nusprendžia:

1. Pritarti projekto „Turizmo maršruto Elektrėnai–Širvintos–Ukmergė informacinės infrastruktūros plėtra“ įgyvendinimui kartu su partnerėmis Širvintų ir Ukmergės rajonų savivaldybėmis.

2. Skirti 15 proc. lėšų bendrajam finansavimui iš savivaldybės biudžeto ir padengti netinkamas finansuoti, tačiau šiam projektui įgyvendinti būtinas išlaidas, taip pat dalį tinkamų išlaidų, kurių nepadengia projektui skiriamas finansavimas.

3. Įgalioti Elektrėnų savivaldybės administracijos direktorių pasirašyti dokumentus, susijusius su 1 punkte nurodyta paraiška, ir užtikrinti projekto tęstinumą 5 metus po projekto įgyvendinimo pabaigos.

Šis sprendimas gali būti skundžiamas Lietuvos Respublikos administracinių bylų teisenos įstatyme nustatyta tvarka.



Kęstutis Vaitukaitis



**VO „UKMERGĖS RAJONO VIETOS VEIKLOS GRUPĖ“  
VALDYBOS SUSIRINKIMO PROTOKOLAS**

**2016-06-09 Nr. 2**  
Ukmergė

Susirinkimas įvyko 17:00 val.

Susirinkimo pirmininkė – Agnė Kanapeckaitė

Susirinkimo sekretorė – Evelina Kaselienė

Dalyvauja: **VVG administracija:** Agnė Kanapeckaitė, Evelina Kaselienė.

**VVG valdybos nariai:** (sąrašas pridedamas).

**DARBOTVARKĖ:**

1. Dėl Ukmergės rajono vietos veiklos grupės 2016-2023 metų vietos plėtros strategijos patvirtinimo.

2. Kiti klausimai.

**1. Ukmergės rajono vietos veiklos grupės 2016-2023 metų vietos plėtros strategijos patvirtinimas.**

**KALBĖJO.** Ukmergės rajono VVG projektų vadovė Agnė Kanapeckaitė pristatė valdybos nariams, kad birželio 1 d. Lietuvos kaimo plėtros 2014-2020 metų programos priemonės „LEADER“ projektų atrankos komiteto posėdyje patvirtinta Ukmergės rajono vietos veiklos grupės 2016 -2023 metų vietos plėtros strategija. Ukmergės rajono vietos veiklos grupės strategija, kuri finansuojama Lietuvos kaimo plėtros 2014-2020 metų programos lėšomis, buvo įvertinta 97 balais ir jos įgyvendinimui 2016-2023 metų laikotarpiu skirta 1 873 460 Eur parama. Atsižvelgiant į VPS vertinimo metu nustatytą ir LR Žemės ūkio ministerijos kanclerio 2016 m. birželio 10 d. potvarkiu Nr. 4D-101 “Dėl projektų, kuriems skiriama parama pagal Lietuvos kaimo plėtros 2014-2020 metų programos priemonės „LEADER“, sąrašo patvirtinimo” priimtą sprendimą skirti mažesnę nei VPS paraiškoje prašomą sumą VPS įgyvendinti, galime proporcingai sumažinti rodiklius, t.y. planuojamų įgyvendinti projektų ir sukuriamų darbo vietų skaičių, atitinkamai sumažinant atskirų priemonių lėšas. Agnė Kanapeckaitė pristatė galimą biudžeto ir rodiklių keitimą (pridedama) ir pakvietė valdybos narius teikti pastabas arba balsuoti už pateiktus pasiūlymus.

**NUTARTA:** Vienbalsiai patvirtinti siūlomus biudžeto ir rodiklių keitimus.

Balsavo: „už“-9; „prieš“- 0; “susilaikė“-0.

## 2. Kiti klausimai.

**KALBĖJO.** Pirmininkė Klavdija Stepanova, kad Vadovaujantis paskelbtu kvietimu teikti projektinius pasiūlymus pagal Europos Sąjungos fondų investicijų veiksmų programos 5 prioriteto „Aplinkosauga, gamtos išteklių darnus naudojimas ir prisitaikymas prie klimato kaitos“ įgyvendinimo priemonę Nr. 05.4.1-LPVA-R-821 „Savivaldybes jungiančių turizmo trasų ir turizmo maršrutų informacinės infrastruktūros plėtra“ Ukmergės rajono savivaldybės administracija planuoja teikti paraišką projekto „Turizmo maršruto Elektrėnai – Širvintos – Ukmergė informacinės infrastruktūros plėtra“ įgyvendinimui.

Pirmininkė priminė valdybos nariams, kad 2015 m. Ukmergės rajono vietos veiklos grupėi įgyvendinus projektą „Molėtų, Širvintų, Švenčionių ir Ukmergės rajonų dviračių maršrutas-galimybė kaimo ekonominės veiklos įvairinimui“, parengtas patrauklus rajonus jungiantis turizmo maršrutas, išleistas žemėlapis, sukurtas maršruto logotipas, interaktyvi svetainė [www.vaziuokdviraciu.lt](http://www.vaziuokdviraciu.lt). Tačiau maršruto ir jame esančių lankytinų objektų ženklavimas, nebuvo įrengtas.

Siekiant užtikrinti turistų informuotumą bei pritaikyti maršrutą regos negalia turintiems žmonėms, būtina įrengti atitinkamą ženklavimo infrastruktūrą. Prie sukurto maršruto prisijungus Elektrėnų savivaldybei, ketiname įgyvendinti tris savivaldybes jungiantį ženklavimo projektą „Turizmo maršruto Elektrėnai–Širvintos–Ukmergė informacinės infrastruktūros plėtra“. Projekto metu maršrute bus įrengti informaciniai kelio ženklai, krypties rodyklės, informaciniai stendai, neįgalųjų informavimo priemonės. Visus objektus planuojama paženklinėti vieningu maršruto logotipu.

Klavdija Stepanova pasiūlė valdybos nariams leisti šių trijų savivaldybių administracijoms naudoti Ukmergės rajono VVG maršruto logotipą, kadangi jis jau yra sukurtas, viešinamas ir žinomas turistams. Naudojant vieną logotipą turistams būtų lengviau rasti visus lankomus objektus, taip pat būtų labiau viešinami Ukmergės rajono VVG projekto „Molėtų, Širvintų, Švenčionių ir Ukmergės rajonų dviračių maršrutas-galimybė kaimo ekonominės veiklos įvairinimui“ rezultatai.

**NUTARTA:** Vienbalsiai, leisti Ukmergės, Širvintų ir Elektrėnų savivaldybėms naudoti Ukmergės rajono VVG projekto „Molėtų, Širvintų, Švenčionių ir Ukmergės rajonų dviračių maršrutas-galimybė kaimo ekonominės veiklos įvairinimui“ sukurtą maršruto Logo.

Balsavo: „už“- 9; „prieš“- 0; „susilaikė“-0.

Susirinkimo pirmininkė

Agnė Kanapeckaitė

Susirinkimo sekretorė

Evelina Kaselienė



Regioninės plėtros departamento prie Vidaus reikalų ministerijos Vilniaus apskrities skyrius

**PROJEK TINIO PASIŪLYMO DĖL REGIONO PROJEKTO ĮGYVENDINIMO VERTINIMO  
IŠVADA**

2016-08-31 Nr. 51PVI/1-36

Vilnius

**1. Projektinio pasiūlymo dėl regiono projekto įgyvendinimo (toliau – projektinis pasiūlymas) duomenys**

Projektiniame pasiūlyme nurodyto projekto (toliau – projektas) pavadinimas	<i>Pietryčių Lietuvos turizmo maršrutas</i>
Savivaldybės vykdomosios institucijos, pateikusios projektinį pasiūlymą, pavadinimas	<i>Šalčininkų rajono savivaldybės administracija</i>
Pareiškėjo pavadinimas	<i>Šalčininkų rajono savivaldybės administracija</i>
Preliminari projekto tinkamų finansuoti išlaidų suma (eurais)	<i>254 632,25 Eur.</i>
2014-2020 metų Europos Sąjungos fondų investicijų veiksmų programos (toliau – Veiksmų programa) prioriteto įgyvendinimo priemonės pavadinimas ir numeris	<i>2014–2020 m. Europos Sąjungos fondų investicijų veiksmų programos 5 prioriteto „Aplinkosauga, gamtos išteklių darnus naudojimas ir prisitaikymas prie klimato kaitos“ įgyvendinimo priemonė Nr. 05.4.1-LVPA-R-821 „Savivaldybės jungiančių turizmo trasų ir turizmo maršrutų informacinės infrastruktūros plėtra“ (toliau – Priemonė).</i>
Projektinio pasiūlymo gavimo data ir registravimo numeris	<i>2016 m. rugpjūčio 1 d. Nr. 51PPI-76 Patikslintas projektinis pasiūlymas gautas 2016 m. rugpjūčio 25 d. 51PPI-96</i>

**2. Projektinio pasiūlymo įvertinimas**

Nr.	Vertinimo aspektas	Taip / Ne / Netaikoma	Pastabos / paaiškinimai (Nurodomas pasirinkto vertinimo „Taip/ne/Netaikoma“ pagrindimas, taip pat dokumentai, kurie buvo peržiūrėti)
-----	--------------------	-----------------------	---

			<i>siekiant įvertinti konkretų vertinimo aspektą</i>
2.1.	Projekto tikslai ir uždaviniai atitinka bent vieną Veiksmų programos prioriteto konkretų uždavinį ir siekiamą rezultatą.	Taip	Projektinio pasiūlymo 3 dalyje „Projekto aprašymas (santrauka)“ 2 skiltyje „Projekto atitiktis“ nurodyta, kaip projektas atitinka Veiksmų programos prioriteto konkretų uždavinį ir siekiamą rezultatą.
2.2	Projektas atitinka regiono plėtros plano nuostatas.	Taip	PP 3 dalyje „Projekto aprašymas (santrauka)“ 2 skiltyje „Projekto atitiktis“ nurodyta, jog PP atitinka Vilniaus regiono plėtros plano 2014–2020 m. nuostatas.
2.3	Projektas atitinka integruotos teritorijos vystymo programos veiksmų plano nuostatas.	Netaikoma	
2.4.	Projektas atitinka projektų finansavimo sąlygų apraše nurodytą (-ų) strateginio planavimo dokumento (-ų) nuostatas.	Taip	Projektas atitinka priemonės 05.4.1-LVPA-R-821 „Savivaldybės jungiančių turizmo trasų ir turizmo maršrutų informacinės infrastruktūros plėtra“ projektų finansavimo sąlygų aprašo (toliau –Aprašas) 18.1 ir 18.2 papunkčių nuostatas. Vertinimo aspektoje 2.2 įvertina, kad projektas atitinka regiono plėtros plano nuostatas. Projektas atitinka Lietuvos turizmo plėtros 2014–2020 m. programos patvirtintos Lietuvos Respublikos Vyriausybės 2014 m. kovo 12 d. nutarimu Nr. 238 „Dėl Lietuvos turizmo plėtros 2014–2020 metų programos patvirtinimo“, 2 tikslo 3 uždavinio veiklą – projekto veikloms bus prisidedama prie minėto uždavinio įgyvendinimo.
2.5.	Projektas atitinka specialiuosius projektų atrankos kriterijus.	Taip	PP 3 dalyje „Projekto aprašymas (santrauka)“ 2 skiltyje „Projekto atitiktis“ nurodyta, kaip projektas atitinka PFSA, 18 punkte numatytus specialiuosius projektų atrankos kriterijus. Įvertina 2.4 vertinimo aspektoje
2.6.	Projekto parengtumas atitinka projektų finansavimo sąlygų apraše nustatytus reikalavimus arba gali tenkinti tokį reikalavimą suėjus paraiškos pateikimo terminui.	Netaikoma	Vadovaujantis Aprašo 26 punkto reikalavimais, projektui nėra taikomi projekto parengtumo reikalavimai.


2.7.	<p>Projekto įgyvendinimo alternatyvos pasirinkimas pagrįstas sąnaudų ir naudos analizės rezultatais:  <i>(Atitiktis šiam vertinimo aspektui vertinama vadovaujantis Optimalios alternatyvos pasirinkimo projekte kokybės vertinimo metodika, kuri skelbiama Europos Sąjungos struktūrinių fondų svetainėje <a href="http://www.esinvesticijos.lt">www.esinvesticijos.lt</a>. (toliau – Metodika)</i></p> <p><i>Šis vertinimo aspektas netaikomas techninės paramos projektams, taip pat projektams, kai tokios išimty nustatytos Metodikoje.)</i></p>	Netaikoma	Investicijų projektas, vadovaujantis Aprašo 46 punkto nuostatomis, nėra rengiamas
	2.7.1. projekto įgyvendinimo alternatyvoms įvertinti naudojamos pajamų, sąnaudų, finansavimo šaltinių, sukuriamos naudos ir kitos prielaidos yra pagrįstos;		
	2.7.2. projekto įgyvendinimo alternatyvoms įvertinti naudojamas vienodas pagrįstos trukmės analizės laikotarpis;		
	2.7.3. projekto įgyvendinimo alternatyvoms įvertinti naudojama vienoda pagrįsto dydžio diskonto norma;		
	2.7.4. optimali projekto įgyvendinimo alternatyva pasirinkta pagal projekto įgyvendinimo alternatyvų finansinių ir (arba) ekonominių rodiklių (grynosios dabartinės vertės, vidinės grąžos normos, naudos ir sąnaudų santykio) reikšmes;		
	2.7.5. pasirinktai projekto įgyvendinimo alternatyvai realizuoti nėra žinomų teisinių,		

	techninių ir socialinių apribojimų.		
2.8.	Projekto įgyvendinimo alternatyvos pasirinkimas pagrįstas sąnaudų efektyvumo rodikliu. <i>(Šis vertinimo aspektas taikomas projektams, kuriems netaikomas projektinio pasiūlymo vertinimo išvados 2.7 papunktyje nurodytas vertinimo aspektas. Atitiktis šiam vertinimo aspektui vertinama vadovaujantis Metodika Šis vertinimo aspektas netaikomas techninės paramos projektams, iš Europos Socialinio fondo bendrai finansuojamiems projektams, taip pat projektams, kai tokios išimtys nustatytos Metodikoje.)</i>	Netaikoma	
2.9.	Projekto veiklos atitinka projektų finansavimo sąlygų apraše numatytas veiklas.	Taip	Veiklos nurodytos PP 4 dalyje „Projekto tikslas, uždavinys (-iai), veikla (-os), fiziniai rodikliai
2.10.	Projektas atitinka veiklų kompleksiskumo reikalavimą.	Netaikoma	
2.11.	Projekte nėra nustatyta dvigubo tos pačios veiklos tų pačių išlaidų finansavimo rizika.	Taip	Projekte nenustatyta dvigubos tos pačios veiklos tų pačių išlaidų finansavimo rizika
2.12.	Pateikti visi projektinio pasiūlymo priedai, nurodyti projektų finansavimo sąlygų apraše.		PP 9 punktas

**3. Išvados dėl projektinio pasiūlymo vertinimo išvados 2 punkte nurodytiems reikalavimams atitikties**

Projektinis pasiūlymas atitinka visus projektinio pasiūlymo vertinimo išvados 2 punkte nustatytus reikalavimus ir gali būti įtraukiamas į regiono projektų sąrašą.

Alca Bircudo  
(vertintojo (-ų) vardas (-ai), pavardė (-ės))


  
(parašas)

#### 4. Išvados tvirtinimas

Pritarti vertintojo išvadai ✓  
Nepritarti vertintojo išvadai

Pastabos	
----------	--

Laima Petrauskienė  
(išvadą tvirtinančio asmens vardas, pavardė)

  
(parašas)

\_\_\_\_\_

Iš Europos Sąjungos struktūrinių fondų lėšų bendrai finansuojamųjų regionų projektų atrankos tvarkos aprašo:  
1 priedas

**ŠALČININKŲ RAJONO SAVIVALDYBĖS ADMINISTRACIJA**

**„SAVIVALDYBES JUNGIANČIŲ TURIZMO TRASŲ IR TURIZMO MARŠRUTŲ INFORMACINĖS INFRASTRUKTŪROS PLĖTRA“ NR. 05.4.1-LVPA-R-821**

**PROJEKTINIS PASIŪLYMAS DĖL REGIONO PROJEKTO ĮGYVENDINIMO**

2016-08-22 Nr. 2  
(data)

Projekto pavadinimas	„Pietryčių Lietuvos turizmo maršrutas“
----------------------	--

**1. Projekto pareiškėjo duomenys**

Pavadinimas, kodas	Šalčininkų rajono savivaldybės administracija, 188718713
Kontaktiniai (adresas, telefonas, faksas, el. p. adresas)	Vilniaus g. 49, LT-17116 Šalčininkai, tel.: (8 380) 51 233, faks.: (8 380) 51 244, el.p.: priimamasis@salcininkai.lt
Vadovas / Atsakingasis muo (vardas ir pavardė, pareigos, tel., faks., el. p. adresas)	Josif Rybak, Šalčininkų rajono savivaldybės administracijos direktorius tel.: (8-380) 51 233, faks.: (8 380) 51 244, el.p.: josif.rybak@salcininkai.lt
Kontaktinis asmuo (vardas ir pavardė, pareigos, tel., faks., el. p. adresas)	Natalja Ivanovska, Šalčininkų rajono savivaldybės administracijos Investicijų ir strateginio planavimo skyriaus vyr. specialistė tel.: (8 380) 20 207, el. paštas: natalja.ivanovska@salcininkai.lt

**2. Duomenys apie projekto partnerį**

Ar projektas turi partnerį(-ius)	<input checked="" type="checkbox"/> taip <input type="checkbox"/> ne (jeigu pažymima „ne“, kita lentelė nepildoma)
----------------------------------	---

Partnerio Nr. (1) rekvizitai	Pavadinimas	Vilniaus rajono savivaldybės administracija
	Kodas	188708224
Partnerio Nr. (2) rekvizitai	Pavadinimas	Švenčionių rajono savivaldybės administracija
	Kodas	188766722

**3. Projekto aprašymas (santrauka)**

Trumpas projekto esmės aprašymas	Inicijuojamu projektu siekiama projekto tikslo - įrengti turizmo ženklavimo infrastruktūrą ir užtikrinti turistų bei lankytojų informuotumą apie turizmo maršrutuose esančias lankytinas vietas. Įgyvendinus projektą bus įrengti ženklavimo infrastruktūros objektai - kelio ženklai ir informaciniai stendai.
----------------------------------	---

Kuriant bendrus turizmo maršrutus su kitomis savivaldybėmis, siekiama prisidėti prie visiems prieinamo turizmo skatinimo – numatoma įrengti ir neigaliesiems skirtas turizmo ženklavimo infrastruktūros priemonės (liečiamieji, taktiliniai žemėlapiai, garso įranga ir kt.).

Įrengta infrastruktūra padės Lietuvos ir užsienio turistams lengviau orientuotis turizmo maršrutuose, suteiks daugiau informacijos apie patrauklias lankytinas vietas ir objektus Šalčininkų, Vilniaus ir Švenčionių rajonuose:

Projekto vieta – Šalčininkų, Vilniaus ir Švenčionių rajonai.

Įgyvendinus projektą bus prisidėta prie rodiklio „Įrengti ženklavimo infrastruktūros objektus“, rodiklis P.B. 817.

Bendra projekto vertė - 299.567,36 Eur.

Projektas finansuojamas ES lėšomis- 254.632,25 Eur.

Savivaldybių biudžeto lėšos – 44.935,11 Eur.

Trukmė – 18 mėn.

Projekto atitiktis:

- 1) 2014–2020 metų Europos Sąjungos fondų investicijų veiksmų programai (toliau – Veiksmų programa) (projekto tikslai ir uždaviniai atitinka bent vieną Veiksmų programos prioritetą ir konkretų uždavinį);
- 2) regiono plėtros planui (nurodant regiono plėtros plano įgyvendinimo uždavinį ir priemonę);
- 3) projektų finansavimo sąlygų aprašime nurodytiems funkcionalinio strateginio planavimo dokumentams;
- 4) Veiksmų programos stebėsenos komiteto patvirtintiems specialiesiems projektų atrankos kriterijams;
- 5) integruotai teritorijos vystymo programai, jei projektas prisideda prie Integruotos teritorijos vystymo programos įgyvendinimo (nurodant atitiktį konkrečiam integruotos teritorijos vystymo programos veiksmų plano tikslui ir uždaviniui ir veiksmui).

1. Inicijuojamas projektas atitinka 2014–2020 metų Europos Sąjungos fondų investicijų veiksmų programos 5 prioriteto „Aplinkosauga, gamtos išteklių darnus naudojimas ir prisitaikymas prie klimato kaitos“; 5.4. investicinio prioriteto „Kultūrinio ir gamtinio paveldo apsauga, propagavimas ir vystymas“, 5.4.1. konkretus uždavinys „Didinti kultūros ir gamtos paveldo aktualumą ir lankomumą, visuomenės informuotumą apie juos supančią aplinką“. Projektas prisideda prie šio uždavinio veiklų įgyvendinimo bei rezultatų pasiekimo, kadangi įgyvendinant projektą būtų sukurta efektyvesnė informacinė ir ženklavimo infrastruktūra, gerinant Lietuvos kaip patrauklios turizmui šalies įvaizdį Lietuvos ir užsienio šalių rinkose, taip pat padidintas Lietuvos gyventojų susidomėjimas lankytiniais objektais.

Projektu bus siekiama sukurti turizmo trasų, maršrutų informacinę ir ženklavimo infrastruktūrą, skatinant jų žinomumą ir lankomumą, kaip numatyta 5.4.1. konkrečioje uždavinio veikloje.

2. Projektas atitinka Vilniaus regiono priemonių plano 1.1.1 Uždavinio: Padidinti privačių investicijų srautus periferinėje regiono dalyje, 1.1.3.4 Turizmo skatinimas, 1.1.3.4.2 projektą „Pietryčių Lietuvos turizmo maršrutas“.

Priemonės biudžetas – 299.567,36 Eur, iš kurių Savivaldybių lėšos sudarys – 44.935,11 Eur, ES lėšos – 254.632,25 Eur. Įgyvendinant šią priemonę informacinė turizmo infrastruktūra bus įrengiama turizmo maršrutuose, jungiančiuose 3 savivaldybių. Įrengti ženklavimo infrastruktūros objektai – 60.

3. Atitiktis strateginio planavimo dokumentams pateikta sekančiame punkte.

4. Projektas atitiks Veiksmų programos stebėsenos komiteto patvirtintiems specialiesiems projektų atrankos kriterijams nurodytiems priemonės Nr. 05.4.1-LVPA-R-821 „Savivaldybės jungiančių turizmo trasų ir turizmo maršrutų informacinės infrastruktūros plėtra“ projektų finansavimo sąlygų apraše (18.1, 18.2, 18.3, 18.4.):

18.1. projektas prisideda prie Lietuvos turizmo plėtros 2014–2020 metų programos, patvirtintos Lietuvos Respublikos Vyriausybės 2014 m. kovo 12 d. nutarimu Nr. 238 „Dėl Lietuvos turizmo plėtros 2014–2020 metų programos patvirtinimo“ (toliau – Lietuvos turizmo plėtros 2014–2020 metų programa), įgyvendinimo (vertinama, ar planuojami įgyvendinti projektai atitinka Lietuvos turizmo plėtros 2014–2020 metų programos antrojo tikslo

„Didinti Lietuvos, kaip turistinės valstybės, žinomumą ir gerinti jos įvaizdį“ 3 uždavinio „Diegti Lietuvoje turizmo objektų informacinės ženklavimo sistemos priemonės“ veiklą);

18.2. projektas turi atitikti regiono plėtros planą, patvirtintą regiono plėtros tarybos sprendimu (vertinama, ar projekto pareiškėjas, projekto veiklos atitinka regiono plėtros plano priemonių plane nurodytą informaciją apie projekto pareiškėją, projekto veiklas, o finansavimo dydis neviršija regiono plėtros plano priemonių plane nurodyto projekto finansavimo dydžio pagal kiekvieną iš šaltinių);

18.3. projektu numatomos vykdyti turizmo trasų ir maršrutų informacinės infrastruktūros plėtros veiklos turi jungti 2 ar daugiau savivaldybių (vertinama, ar įgyvendinant projektą informacinė turizmo infrastruktūra bus įrengiama turizmo trasose ir maršrutuose, jungiančiuose 2 ar daugiau savivaldybių);

18.4. projekto veiklos, kuriomis numatoma įrengti kelio ženklus, turi atitikti Lankytinų vietų ir laikinų renginių maršrutinio orientavimo automobilių keliuose taisyklių LVMOT 15, patvirtintų Lietuvos automobilių kelių direkcijos prie Susisiekimo ministerijos direktoriaus 2015 m. kovo 3 d. įsakymu Nr. V(E)-4 „Dėl Lankytinų vietų ir laikinų renginių maršrutinio orientavimo automobilių keliuose taisyklių LVMOT 15 patvirtinimo“ (toliau – Lankytinų vietų ir laikinų renginių maršrutinio orientavimo automobilių keliuose taisyklės), 7 punkte nustatytus reikalavimus (vertinama, ar įgyvendinant projekto veiklas, kuriomis numatoma įrengti kelio ženklus, bus įrengiami tik Lankytinų vietų ir laikinų renginių maršrutinio orientavimo automobilių keliuose taisyklių 7 punkte nustatyti informaciniai kelio ženklai Nr. 628 „Krypties rodyklė į lankytiną vietą“ (išskyrus krypties rodyklę į lankytiną vietą su grafinių lankytinos vietos vaizdu) ir Nr. 629 „Lankytinos vietos pavadinimas“);

5. Projektas neprisideda prie Vilniaus regiono integruotą teritorijų vystymo programos.

Projekto atitiktis projektų parengimo sąlygoms ir nustatytoms projektų finansavimo sąlygų apraše (atitiktis parengiamieji projekto darbai iki projekto patvirtinimo, regiono projekto įgyvendinimo (toliau – projektinis pasiūlymas) pateikimo bei darbai, kurie bus atlikti iki projekto paraiškos pateikimo įgyvendinamajai institucijai datos, bei data, kada planuojama išduoti ir bus atlikti)

Iki paraiškos pateikimo:

- pasirašyti jungtinės veiklos (partnerystės) sutartis su partneriais (pareiškėjas - Šalčininkų, partneriai - Vilniaus ir Švenčionių rajonų savivaldybių administracijos);
- paruošti dokumentus, pagrindžiančius projekto biudžeto pagrįstumą (komerciniai pasiūlymai, nuorodos į rinkoje esančias kainas ir kt.);
- įgyti valstybinės saugomų teritorijų tarnybos prie Aplinkos ministerijos leidimus (pritarimas) įrengti ženklavimo infrastruktūros objektus saugomoje teritorijoje;
- parengti Šalčininkų, Vilniaus ir Švenčionių raj. savivaldybių administracijų metinių finansinių ataskaitų rinkiniai už 2016 m.

#### 4. Projekto tikslas, uždavinys (-iai), veikla (-os), fiziniai rodikliai

Projekto tikslas: Įrengti turizmo ženklavimo infrastruktūrą ir užtikrinti informuotumą apie turizmo maršrutuose esančias lankytinas vietas.

Projekto uždavinys	Planuojamos projekto veiklos pavadinimas	Planuojamos projekto veiklos aprašymas	Fiziniai rodikliai
1	2	3	4
1. Informuoti ir žymėti lankytinas vietas skirtas ženklavimo infrastruktūros įrengimas	1.1. Įrengti ženklavimo infrastruktūros objektus	Gavus finansavimą bus įrengti ženklavimo infrastruktūros objektai - kelio ženklai, informaciniai stendai, neįgaliesiems skirtas turizmo ženklavimo infrastruktūros priemonės (liečiamieji, taktiliniai žemėlapiai, garso įranga ir kt.)	Kelio ženklai ir informaciniai stendai - 60 vnt.



### 5. Stebėsenos rodikliai<sup>1</sup>

Rodiklio pavadinimas	Rodiklio matavimo vienetai	Planuojama rodiklio reikšmė
<b>Produkto rodikliai</b>		
Įrengti ženklavimo infrastruktūros objektai (P.N.817)	vnt.	60
<b>Rezultato rodikliai</b>		
<i>Projektų finansavimo sąlygų apraše nurodyti stebėsenos rezultato rodikliai.</i>	<i>Nurodomas rodiklio matavimo vienetas, pvz.: procentas (proc.).</i>	<i>Nurodoma vykdant projektą numatomo pasiekti rodiklio reikšmė.</i>

### 6. Preliminarus projekto biudžetas

Islaidų kategorijos Nr.	Islaidų kategorijos pavadinimas	Planuojama projekto išlaidų suma, Eur.	Islaidų pagrindimas, priskyrimas projekto veikloms, nurodytoms projektinio pasiūlymo 4 punkte
1	2	3	4
1.	Žemė		-
2.	Nekilnojamasis turtas		-
3.	Statyba, rekonstravimas, remontas ir kt. darbai	134.102,36	<i>Ženklavimo infrastruktūros įrengimas – 120.095,36 Eur. Šia išlaidas sudarys - kelių ženklų (kelių eismo taisyklių I priedo Nr. 628 ir Nr. 269 punktuose) gamyba, pristatymas, įrengimas ir informacinių stendų gamyba, pristatymas, įrengimas. Projektavimo dokumentacijos parengimo techninės priežiūros paslaugos – 8.616,00 Eur. Turto draudimas projekto įgyvendinimo laikotarpiu – 5.391,00 Eur.</i>
4.	Įranga, įrenginiai ir kt. turtas	165.360,00	<i>Įrangos, įrenginių įsigijimo išlaidos – 144.000,00 Eur. Šias išlaidas sudarys neįgaliesiems skirtas ženklavimo priemonės (liečiamieji, taktiliniai žemėlapiai, informaciniai stendai su garso įranga) projektavimo, gamybos, pristatymo, sumontavimo ir įrengimo išlaidos. Projektavimo dokumentacijos parengimo techninės priežiūros paslaugos – 12.960,00 Eur. Sukurto turto draudimas – 8.400,00 Eur</i>
5.	Projekto vykdymas		-
6.	Informavimas apie projektą	105,00	Projekto įgyvendinimo pradžioje planuojama pakabinti po vieną spalvotą plakatą kiekvienoje savivaldybėje - Šalčininkų, Vilniaus ir Švenčionių rajonų, kuriame bus pateikta informacija apie įgyvendinamą projektą ir finansavimą iš atitinkamo (-ų) ES struktūrinio (-ių) fondo (-ų) lėšų. Plakatas bus pakabintas visuomenei gerai matomoje vietoje. Plakato, ne mažesni kaip A3 formato, maketavimo ir spausdinimo paslaugų kaina nustatyta remiantis viešai

<sup>1</sup> Visoje lentelėje galimas įrašyti maksimalus ženklų skaičius – 1000.

			preinama informacija internete. Planuojama, jog vieno plakato kaina bus 35 Eur su PVM. 35x3= 105 Eur su PVM - 3 plakatai.
7.	Netiesioginės išlaidos ir kitos išlaidos pagal vienodo dydžio normą		-
Iš viso:			299.567,36

### 7. Projekto išlaidų finansavimo šaltiniai

Finansavimo šaltinio pavadinimas	Suma, eurais
1	2
<b>1. Prašomos skirti lėšos</b>	<b>254.632,25</b>
1.1. Europos Sąjungos (toliau - ES) struktūrinių fondų lėšos	254.632,25
1.2. Lietuvos Respublikos valstybės biudžeto (bendrojo finansavimo) lėšos	0,00
<b>2. Pareiškėjo ir partnerio (-ių) lėšos</b>	<b>44.935,11</b>
2.1. Viešosios lėšos	44.935,11
2.1.1. Lietuvos Respublikos valstybės biudžeto lėšos	0,00
2.1.2. Savivaldybių biudžeto lėšos	44.935,11
2.1.3. Kiti viešųjų lėšų šaltiniai	0,00
2.2. Privačios lėšos	0,00
2.2.1. Nuosavos lėšos	0,00
2.2.2. Kiti lėšų šaltiniai	0,00
<b>3. Iš viso</b>	<b>299.567,36</b>

### 8. Projekto įgyvendinimo laikotarpis

Preliminari projekto pradžios data ir įgyvendinimo trukmė mėnesiais	Numatoma projekto pradžia 2017 m. birželio mėn. Projekto trukmė – 18 mėn.
---	--

### 9. Projektinio pasiūlymo priedai<sup>2</sup>

Pil. Nr.	Priedo pavadinimas	Priedo lapų skaičius
1.	Raštas „Dėl informacijos atitikties“	1 lapas

<sup>2</sup> Pateikiami priedai nurodyti priemonės finansavimo sąlygų apraše bei kiti dokumentai, pagrindžiantys projektiniame pasiūlyme nurodytą informaciją.

**10. Duomenys apie kitas su projektu susijusias lėšas, gautas / gaunamas iš ES struktūrinių fondų, tarptautinio bendradarbiavimo programų, Lietuvos Respublikos valstybės / savivaldybių biudžetų finansuojamų programų**

Susijusio projekto pavadinimas	Finansavimo lėšų šaltinis (ES struktūrinis fondas, tarptautinio ir teritorinio bendradarbiavimo programa, Lietuvos Respublikos valstybės biudžetas, Valstybės investicijų programa, kita)	Finansavimo suma, eurai	Sąsaja su projektu, dėl kurio teikiamas projektinis pasiūlymas

Pažymiu, kad projekte numatomos įgyvendinti veiklos, kurioms prašoma skirti ES struktūrinių fondų ir Lietuvos Respublikos valstybės/savivaldybių biudžeto lėšų, nebuvo, nėra ir nebus finansuojamos iš kitų šaltinių, jei teikiamas projektas bus įtrauktas į Vilniaus regiono projektų sąrašą.

**11. Projekto paraiškos rengimas**

Projekto paraiškos pateikimo įgyvendinančiajai institucijai terminas	Projekto paraišką planuojama pateikti 2017 m. vasario 28 d.
--	---

Šalčininkų rajono savivaldybės  
administracijos direktorius

(Parašas)

Josif Rybak



## ŠALČININKŲ RAJONO SAVIVALDYBĖS ADMINISTRACIJA

Biudžetinė įstaiga. Vilniaus g.49, LT-17116 Šalčininkai.  
Tel. (8 380) 51 233, faks. (8380) 51 244, el. paštas: [priimamasis@salcininkai.lt](mailto:priimamasis@salcininkai.lt), [www.salcininkai.lt](http://www.salcininkai.lt)  
Duomenys kaupiami ir saugomi Juridinių asmenų registre, kodas 188718713.

---

Vilniaus regiono plėtros tarybai  
Šventaragio g. 2  
68296 Vilnius

2016-07-21 Nr. S(5.23.)-1511

### DĖL INFORMACIJOS ATITIKTIES

Šalčininkų rajono savivaldybės administracija patvirtina, kad skenuotame Projektiniame pasiūlyme pagal 2014-2020 m. Europos Sąjungos fondų investicijų veiksmų programos 5 prioriteto „Aplinkosauga, gamtos išteklių darnus naudojimas ir prisitaikymas prie klimato kaitos“ įgyvendinimo priemonės Nr. 05.4.1-LVPA-R-821 „Savivaldybės jungiančių turizmo trasų ir turizmo maršrutų informacinės infrastruktūros plėtra“ elektroninėje versijoje pateikta informacija atitinka Projektinio pasiūlymo originalą.

Investicijų ir strateginio planavimo skyriaus vedėja

Donata Ašmankevičienė

Natalja Ivanovska, Investicijų ir strateginio planavimo skyrius, tel.: (8 380) 20 207, el. paštas:  
[natalja.ivanovska@salcininkai.lt](mailto:natalja.ivanovska@salcininkai.lt)

**Turizmo maršruto Elektrėnai – Širvintos – Ukmergė logotipas**



Ukmergės rajono savivaldybės administracijai

2016-07-29

**Komercinis pasiūlymas (atsakymas į Jūsų užklausą)**

*Dėl stendų gamybos darbų*

UAB „V3 studija“ siūlo pagaminti 40 vnt. stendų, kurių išmatavimai 2 x 1,5 m. Darbus sudarytų:

- 1) 40 skirtingų stendo maketų sukūrimas – 5960 Eur.
- 2) Tekstų vertimai į anglų kalbą visiems stendams – 2020 Eur.
- 3) Maketų atspausdinimas ant lipnios plėvelės ir užklėjavimas ant 18mm storio drėgmei atsparios faneros – 4070 Eur
- 4) Visų stendų atvežimas į Ukmergę – 150 Eur

**Bendra darbų kaina – 12200 Eur įskaitant PVM.**

Dizaineris Valentinas Kiauleikis

# creative dock.

kūrybinių Industrijų dėkas

Ukmergės-Širvintų-Elekrėnų rajonus apjungiančio ženklavimo projekto rėmuose būtų įgyvendinama ir kultūrinių objektų pritaikymo regos negalią turintiems žmonėms iniciatyva. Trijose savivaldybėse esantys patrauklūs, turistų lankomi ir pamėgti objektai taptų prieinami pažinti ir akliems.

Trijose savivaldybėse prie atrinktų kultūros turizmo objektų – architektūros paminklų, dvarų, bažnyčių, skulptūrų ir pan. būtų įrengiami sumažinti atrinktų objektų modeliai, kuriuos regos negalią turintys asmenys galėtų paliesti, taip suvokti formas bei atrasti jų grožį, unikalumą.

Taip pat tam, kad kultūros paveldo objekto pažinimas būtų įvairiapusis ir suteiktų edukacinę naudą, sumažintuose kultūros paveldo modeliuose būtų įrengiamos specialios inovatyvios lentelės, prie kurių pridėjus mobilių telefoną – galima išgirsti įdomią, atraktyviai pateiktą, žaismingai įgarsintą objekto istoriją. Specialiu programavimu būtų sukurta sistema leidžianti prie kiekvieno objekto išgirsti vis kitą istoriją.

Taip pat bus įrengiami atskiri išskirtinio dizaino stendai su paaiškinimais kaip objektus prakalbinti (įskaitant brailio raštą) naudojant išmaniuosius įrenginius ir informacija, kur rasti kitus, regos negalią turintiems asmenims pritaikytus, objektus.

Specialiosios technologijos plokštelės, kurios veikia sąveikaudamos su išmaniaisiais telefonais, apima specialių NFC mikroschemų parengimą, instaliavimą, pritvirtinimą prie sukurtų specialių stendų su sumažintais kultūros objektų modeliais. Tam, kad prie kiekvieno objekto būtų galima išgirsti jo pasakojimą, reikalingas patrauklių tekstų parengimas, aktoriaus darbas įrašant audio istorijas, muzikinio takelio sukūrimas ir informacinių sistemų inžinierių atliekami programavimo darbai, specialaus tinklapio mobiliems telefonams sukūrimas.

Tokio pobūdžio projektas taptų puikia inovatyvia iniciatyva, demonstruojančia, kad kultūros objektus galima pilnavertiškai pritaikyti ir regos negalią turintiems asmenims.

## PRELIMINARI SAMATA

VŠĮ „Kūrybinių Industrijų dokas“

creative  
dock.

kūrybinių Industrijų dokas

Data: 29/07/16

Projektas: Išmaniosios technologijos kultūriniam maršrutui Ukmergė-Širvintos-Elekrėnai

Paslauga	Paslaugos aprašymas	Kiekis	Kaina, EUR	Suma, EUR
Technologijų darbai	Programavimo darbai	1	1 500,00	1 500,00
	Mobiliosios svetainės sukūrimas	1	3 000,00	3 000,00
	Domaino registravimo mokestis	1	20,00	20,00
	Hostingo paslauga (2 metai)	24	10,00	240,00
	SSL sertifikatas	1	80,00	80,00
	Dizaino sukūrimas	1	600,00	600,00
	NFC įrenginiai, siųstuvalai	20	15,00	300,00
	Stendų su instrukcijomis sukūrimo paslauga	20	150,00	3 000,00
	Įgarsinimo paslauga (20 objektų po 3-5 min.)/audio klipų sukūrimas	1	1 000,00	1 000,00
Honoraras	Honoraras aktoriumi	1	300,00	300,00
	Muzikinio takelio sukūrimas	1	250,00	250,00
	Tekstų apie objektus parengimas	1	600,00	600,00
Agentūros darbai	Techninio sprendimo išpildymas	1	1 000,00	1 000,00
	Projekto koordinavimas	1	1 000,00	1 000,00
Projekto komunikacija	Reklama socialiniame tinkle „Facebook“	4	50,00	200,00
	Reklaminių medžiagų maketavimas	1	200,00	200,00
	Spaudos darbai (dalomosios, reklaminės medžiagos spauda)	1	350,00	350,00


Iš viso be PVM: 12 890,00

PVM: 2706,9

Iš viso su PVM: 15 596,90

NEĮTRAUKTA Į SAMATA





KĘSTUČIO SABALIAUSKO ARCHITEKTŪROS STUDIJA  
Individuali įmonė. Kražių g. 7-19, 01108 Vilnius.  
Įmonės kodas 124038576,  
PVM mokėtojo kodas: LT240385716,  
A.s. LT64 7044 0600 0118 7002, AB SEB bankas  
tel. (8 698) 45758, el. p. kestutis@archistudija.lt

Ukmergės rajono savivaldybės administracijai  
Kęstučio a. 3, LT-20114 Ukmergė

2016-07-28

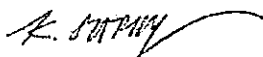
**Techninio projekto "Turizmo maršruto  
Elektrėnai – Širvintos – Ukmergė  
informacinės infrastruktūros plėtra"  
parengimo komercinis pasiūlymas**

<b>Projekto stadijos:</b>	<b>Paruošiamieji projektavimo darbai, Projektiniai pasiūlymai, Techninis projektas</b>
-------------------------------	--

Projektavimo darbus siūlome atlikti šiomis  
sąlygomis:

<i>Eilės nr.</i>	<i>Projektavimo darbų pavadinimas</i>	<i>Kaina EUR</i>	<i>Atlikimas d.d.</i>
1	Paruošiamieji projektavimo darbai (natūrinės fotofiksacijos, išeitinių duomenų sisteminimas)	1 000,00	10
2	Projektiniai pasiūlymai (maršrutų schemos, informacinės infrastruktūros objektų parinkimas ir/arba sukūrimas)	3 000,00	20
3	Specialiųjų reikalavimų ir techninių sąlygų užsakymas ir gavimas	200,00	20
4	Projektinių pasiūlymų derinimas su suinteresuotomis institucijomis	300,00	20
5	Techninis projektas	7 500,00	40
	<b>VISO:</b>	<b>12 000,00</b>	
	<b>PVM 21%:</b>	<b>2 520,00</b>	
	<b>IŠ VISO:</b>	<b>14 520,00</b>	

Savininkas Kęstutis Sabaliauskas

  
parašas