

**REGIONINĖS PLĖTROS DEPARTAMENTO
PRIE VIDAUS REIKALŲ MINISTERIJOS KAUNO APSKRITIES SKYRIUS**

Biudžetinė įstaiga L.Sapiegos g. 10, LT-44501 Kaunas tel. (8 37) 201 082 Faks. (8 37) 209 191
El. p. kaunas.rps@vrm.lt Duomenys kaupiami ir saugomi juridinių asmenų registre Kodas 302578543

Lietuvos Respublikos ūkio ministerija
Viešoji įstaiga Lietuvos verslo paramos agentūra

2016-09-30 Nr. 51/2D-219

DĖL KAUNO REGIONO PROJEKTŲ SĄRAŠŲ PATVIRTINIMO

Kauno regiono plėtros tarybos 2016 m. rugsėjo 29 d. sprendimu Nr. 51/2S-49 patvirtintas priemonės 05.4.1-LVPA-R-821 „Savivaldybės jungiančių trasų ir turizmo maršrutų informacinės infrastruktūros plėtra“ iš ES struktūrinių fondų lėšų siūlomų bendrai finansuoti Kauno regiono projektų sąrašas Nr. 05.4.1-LVPA-R-821-21.

Vadovaudamiesi Projektų administravimo ir finansavimo taisyklių, patvirtintų Lietuvos Respublikos finansų ministro 2014 m. spalio 8 d. įsakymu Nr. 1K-316, 9 ir 52 punktais teikiame patvirtintą priemonės 05.4.1-LVPA-R-821 „Savivaldybės jungiančių trasų ir turizmo maršrutų informacinės infrastruktūros plėtra“ projektų sąrašą; projektinius pasiūlymus (su priedais) ir projektinių pasiūlymų vertinimo išvadas.

PRIDEDAMA:

1. Kauno regiono plėtros tarybos 2016 m. rugsėjo 29 d. sprendimas Nr. 51/2S-49, 1 lapas;
2. Kauno regiono projektų sąrašas Nr. 05.4.1-LVPA-R-821-21, 1 lapas;
3. Į regiono projektų sąrašus įtrauktų projektų projektiniai pasiūlymai (su priedais) ir projektinių pasiūlymų vertinimo išvados, 1 kompaktinis diskas.

Skyriaus vedėjas

Virmantas Pipinė



KAUNO REGIONO PLĖTROS TARYBA

SPRENDIMAS

DĖL LIETUVOS RESPUBLIKOS ŪKIO MINISTERIJOS 2014–2020 METŲ EUROPOS SAJUNGOS FONDŲ INVESTICIJŲ VEIKSMŲ PROGRAMOS PRIEMONĖS NR. 05.4.1-LVPA-R-821 „SAVIVALDYBES JUNGIANČIŲ TRASŲ IR TURIZMO MARŠRUTŲ INFORMACINĖS INFRASTRUKTŪROS PLĖTRA“ IŠ EUROPOS SAJUNGOS STRUKTŪRINIŲ FONDŲ LĖŠŲ SIŪLOMŲ BENDRAI FINANSUOTI KAUNO REGIONO PROJEKTŲ SĄRAŠO PATVIRTINIMO

2016 m. rugsėjo 29 d. Nr. 51/2S-49
Kaunas

Vadovaudamasi Lietuvos Respublikos regioninės plėtros įstatymo 15 straipsnio 7 dalies 6 punktu, Atsakomybės ir funkcijų paskirstymo tarp institucijų, įgyvendinant 2014–2020 metų Europos Sąjungos fondų investicijų veiksmų programą, taisyklių, patvirtintų Lietuvos Respublikos Vyriausybės 2014 m. birželio 4 d. nutarimu Nr. 528 „Dėl Atsakomybės ir funkcijų paskirstymo tarp institucijų, įgyvendinant 2014–2020 metų Europos Sąjungos fondų investicijų veiksmų programą, taisyklių patvirtinimo“, 11.2 papunkčiu, Kauno regiono plėtros taryba n u s p r e n d ž i a :

Pavirtinti Lietuvos Respublikos ūkio ministerijos 2014–2020 metų Europos Sąjungos fondų investicijų veiksmų programos priemonės Nr. 05.4.1-LVPA-R-821 „Savivaldybės jungiančių trasų ir turizmo maršrutų informacinės infrastruktūros plėtra“ iš Europos Sąjungos struktūrinių fondų lėšų siūlomų bendrai finansuoti Kauno regiono projektų sąrašą (pridedama).

Tarybos pirmininkas

Mindaugas Sinkevičius

LIETUVOS RESPUBLIKOS ŪKIO MINISTERIJOS
2014–2020 METŲ EUROPOS SAJUNGOS FONDŲ INVESTICIJŲ VEIKSMŲ PROGRAMOS PRIEMONĖS 05.4.1-LVPA-R-821 „SAVIVALDYBES JUNGIANČIŲ TRASŲ IR TURIZMO MARŠRUTŲ
INFORMACINĖS INFRASTRUKTŪROS PLĖTRA“

IŠ ES STRUKTŪRINIŲ FONDŲ LĖŠŲ SIŪLOMŲ BENDRAI FINANSUOTI KAUNO REGIONO PROJEKTŲ SĄRAŠAS

2016-09-29

Nr. 05.4.1-LVPA-R-821-21

Eil. Nr.	Pareiškėjas	Preliminarus iš ES struktūrinių fondų lėšų siūlomo bendrai finansuoti projekto (toliau – projektas) pavadinimas	Preliminari projekto tinkamų finansuoti išlaidų suma (eurais)							Pareiškos finansuoti projektą pateikimo įgyvendinančiajai institucijai terminas	Projektų parengtumo reikalavimai ir kita reikalinga informacija (jei taikoma)
			Iš viso	Projektui numatomas skirti finansavimas		Kiti projekto finansavimo šaltiniai					
				ES struktūrinių fondų lėšos	Lietuvos Respublikos valstybės biudžeto lėšos	Nacionalinės projekto lėšos					
						Pareiškėjo ir partnerio (-ių) lėšos					
					Lietuvos Respublikos valstybės biudžeto lėšos	Savivaldybės biudžeto lėšos	Kitos viešosios lėšos	Privacios lėšos			
1	2	3	4	5	6	7	8	9	10	11	12
1.	Kėdainių rajono savivaldybės administracija	Jonavos, Kėdainių ir Raseinių rajonų savivaldybės jungiančių trasų ir turizmo maršrutų informacinės infrastruktūros plėtra	318137,66	270417,01	0,00	0,00	47720,65	0,00	0,00	2016-12-01	
2.	Kaišiadorių rajono savivaldybės administracija	Birštono, Kaišiadorių rajono ir Prienų rajono savivaldybės jungiančių trasų ir turizmo maršrutų informacinės infrastruktūros plėtra	207 375,69	176 269,34	0,00	0,00	31 106,35	0,00	0,00	2016-12-01	
IŠ VISO:			525 513,35	446 686,35	0,00	0,00	78 827,00	0,00	0,00		
Regionui numatytas ES struktūrinių fondų lėšų limitas:				825 953,00							

Iš Europos Sąjungos struktūrinių fondų lėšų bendrai finansuojamų regionų projektų atrankos tvarkos aprašo
1 priedas

Kėdainių rajono savivaldybės administracija

Priemonė Nr. 05.4.1-LVPA-R-821 „Savivaldybės jungiančių trasų ir turizmo maršrutų informacinės infrastruktūros plėtra“

PROJEKTINIS PASIŪLYMAS DĖL REGIONO PROJEKTO ĮGYVENDINIMO

2016-08-01 Nr. ____ 1 ____

Projekto pavadinimas	<i>Jonavos, Kėdainių ir Raseinių rajonų savivaldybės jungiančių trasų ir turizmo maršrutų informacinės infrastruktūros plėtra</i>
-----------------------------	---

1. Projekto pareiškėjo duomenys

Pavadinimas, kodas	<i>Kėdainių rajono savivaldybės administracija, 188768545</i>
Kontaktai (adresas, telefonas, faksas, el. p. adresas)	<i>J. Basanavičiaus g. 36, 57288 Kėdainiai Tel. 8 347 69550, faks. 8 347 61125, administracija@kedainiai.lt</i>
Vadovas // Atsakingas asmuo (vardas ir pavardė, pareigos, tel., faks., el. p. adresas)	<i>Ovidijus Kačiulis, Administracijos direktorius Tel. 8 347 69550, Faks. 8 347 61125, ovidijus.kaciulis@kedainiai.lt</i>
Kontaktinis asmuo (vardas ir pavardė, pareigos, tel., faks., el. p. adresas)	<i>Aušra Čiukienė, Strateginio planavimo ir investicijų skyriaus vyr. specialistė, tel. 8 347 44201, faks. 8 347 61125, el. paštas ausra.ciukiene@kedainiai.lt</i>

2. Duomenys apie projekto partnerį

Ar projektas turi partnerį (-ius)	<input checked="" type="checkbox"/> taip <input type="checkbox"/> ne (jeigu pažymima „ne“, kita lentelė nepildoma)
--	---

Partnerio Nr. (1) rekvizitai	Pavadinimas	Jonavos rajono savivaldybės administracija
	Kodas	188769070
Partnerio Nr. (2) rekvizitai	Pavadinimas	Raseinių rajono savivaldybės administracija
	Kodas	288740810
Partnerio Nr. (3) rekvizitai	Pavadinimas	VŠĮ Kauno regiono plėtros agentūra
	Kodas	135695071

3. Projekto aprašymas (santrauka)

Trumpas projekto esmės aprašymas
Projekto metu bus įrengta ženklinimo infrastruktūra, skirta informuoti ir žymėti lankytinas vietas, esančias Jonavos, Kėdainių ir Raseinių r. savivaldybės jungiančiame turizmo maršrute. Bus pagaminti ir įrengti 198 infrastruktūros objektai, nurodantys lankytinų objektų kryptį, 134 infrastruktūros objektai, informuojantys apie lankytiną objektą, 25 infrastruktūros objektai,



informuojantys apie savivaldybes jungiantį maršrutą, vietovę, pagrindinius čia esančius lankytinus objektus. Šių priemonių įgyvendinimas pagerins informavimą apie lankytinus objektus savivaldybėse, padės turistams lengviau rasti norimus objektus, padidins domėjimąsi kultūros, gamtos paveldo objektais, prisidės prie darnios turizmo informacinės ir ženklavimo sistemos sukūrimo, paskatins atvykstantį turizmą, turės įtakos vietos smulkaus ir vidutinio verslo vystymuisi. Projekto tikslinė grupė – Lietuvos ir užsienio turistai, projektą įgyvendinančios savivaldybės, joms pavaldžios institucijos (turizmo srityje).

Projekto atitiktis:

1) 2014–2020 metų Europos Sąjungos fondų investicijų veiksmų programai (toliau – Veiksmų programa) (projekto tikslai ir uždaviniai atitinka bent vieną Veiksmų programos prioriteto konkretų uždavinį);

2) regiono plėtros planui (nurodant regiono plėtros plano įgyvendinimo uždavinį ir priemonę);

3) projektų finansavimo sąlygų apraše nurodytiems nacionalinio strateginio planavimo dokumentams;

4) Veiksmų programos stebėsenos komiteto patvirtintiems specialiesiems projektų atrankos kriterijams;

5) integruotai teritorijos vystymo programai, jei projektas prisideda prie Integruotos teritorijos vystymo programos įgyvendinimo (nurodant atitiktį konkrečiam integruotos teritorijos vystymo programos veiksmų plano tikslui, uždaviniui ir veiksmui).

1) Projektas atitinka 2014–2020 metų Europos Sąjungos fondų investicijų Veiksmų programos 5 prioriteto „Aplinkosauga, gamtos ir išteklių darnus naudojimas ir prisitaikymas prie klimato kaitos“ 5.4. investicinio prioriteto „Kultūros ir gamtos paveldo apsauga, propagavimas ir vystymas“ 5.4.1 konkretų uždavinį – padidinti kultūros ir gamtos paveldo aktualumą, lankomumą ir žinomumą, visuomenės informavimą apie juos supančią aplinką. Investicinio prioriteto įgyvendinimo veiklose numatyta, kad „planuojama sukurti turizmo objektų, maršrutų ir trasų ženklavimo sistemą (informacinius standus, ženklus, užrašus, nuorodas ir kt.), dėl kurių bus sudarytos sąlygos turistams ir lankytojams lengvai orientuotis ir gauti visą reikalingą informaciją, susijusią su turizmo ištekliais“. Projekto metu bus įrengti informaciniai standai, ženklai, užrašai, nuorodos Jonavos, Kėdainių ir Raseinių r. savivaldybėse. Tai pagerins informavimą apie lankytinus objektus savivaldybėse, padės turistams lengviau rasti norimus objektus, padidins domėjimąsi kultūros, gamtos paveldo objektais, prisidės prie investicinio prioriteto įgyvendinimo veiklų. Įgyvendinamas projektas taip pat prisideda prie šių Veiksmų programos rezultatų rodiklių pasiekimo - gerai informuotų apie aplinkos išteklius šalies gyventojų dalis bei Lietuvos gyventojų bent kartą per pastaruosius 12 mėn. apsilankusių kultūros paveldo objekte, dalis. Sukūrus efektyvią trijų savivaldybių informacinę ir ženklavimo infrastruktūrą (įrengus 357 ženklavimo infrastruktūros objektus), bus prisidedama prie Lietuvos kaip patrauklios turizmui šalies įvaizdžio kūrimo tiek Lietuvos tiek užsienio šalies rinkose, taip pat suteikus konkrečios informatyvios informacijos apie lankytinas rajonų vietas, turizmo objektai bus pristatomi kaip socialinės, edukacinės ar ekonominės veiklos židiniai. Tokiu būdu padidės gyventojų, informuotų apie lankytinus rajonų objektus bei apsilankančių juose procentinė dalis.

2) Projektas atitinka Kauno regiono plėtros plano iki 2020 metų, patvirtinto Kauno regiono plėtros tarybos 2010 m. gegužės 25 d. sprendimu Nr. 1 (pakeistas 2016 m. liepos 27 d. Nr. 51/2S-42) ir jo 1 prioriteto „Pažangi ekonomika“ 1.4. tikslo „Siekti, kad Kauno regionas taptų tarptautinio ir vietinio turizmo bei įvairiapusių poilsio paslaugų centru 1.4.2 uždavinio „Diegti ir plėtoti turizmo informacinę sistemą ir aktyviai vykdyti rinkodarą“ 1.4.2.2 priemonės „Turizmo informacijos ir rinkodaros paslaugų kūrimas ir įgyvendinimas bei tyrimai“ 1.4.2.2.1. projektą „Jonavos, Kėdainių ir Raseinių rajonų savivaldybes jungiančių trasų ir turizmo maršrutų informacinės infrastruktūros plėtra“. Planuojama trejose savivaldybėse įrengti 357 ženklavimo infrastruktūros objektus.



3) Projektas atitinka Projektų administravimo ir finansavimo taisykles, patvirtintas Lietuvos Respublikos finansų ministro 2014 m. spalio 8 d. įsakymu Nr. 1K-316 „Dėl Projektų administravimo ir finansavimo taisyklių patvirtinimo“:

3.1. Projektu prisidedama prie 2014–2020 metų Europos Sąjungos fondų investicijų Veiksmų programos 5 prioriteto „Aplinkosauga, gamtos ir išteklių darnus naudojimas ir prisitaikymas prie klimato kaitos“ 5.4. investicinio prioriteto „Kultūros ir gamtos paveldo apsauga, propagavimas ir vystymas“ 5.4.1 konkretaus uždavinio padidinti kultūros ir gamtos paveldo aktualumą, lankomumą ir žinomumą, visuomenės informavimą apie juos supančią aplinką (aprašyta PP atitikties 1 punkte). Taip pat projektu įgyvendinama Apraše nurodyta remiama veikla - bus pagaminti ir įrengti 198 infrastruktūros objektai, nurodantys lankytinų objektų kryptį, 134 infrastruktūros objektai, informuojantys apie lankytiną objektą, 25 infrastruktūros objektai, informuojantys apie savivaldybes jungiančią maršrutą, vietovę, pagrindinius čia esančius lankytinus objektus (<https://www.e-tar.lt/portal/lt/legalAct/f44986504ed411e49cf986e1802f1de9>)

3.2. Projektas atitinka Kauno regiono plėtros planą iki 2020 metų (aprašyta PP atitikties 2 punkte), Jonavos rajono ilgalaikį strateginį plėtros planą iki 2021 m., patvirtintą rajono savivaldybės tarybos 2011-05-26 sprendimu Nr. ITS-186 „Dėl Jonavos rajono ilgalaikio strateginio plėtros plano iki 2021 m. patvirtinimo (2.2.1.6. priemonė „Rengti specialią turizmo informaciją ir įgyvendinti sklaidą, siekiant propaguoti Jonavos rajoną atvykstamajam turizmui“), Kėdainių rajono savivaldybės strateginio plėtros plano iki 2020 metų, patvirtinto rajono tarybos 2012 vasario 10 d. sprendimu Nr. TS-3 „Dėl Kėdainių rajono savivaldybės strateginio plėtros plano iki 2020 metų patvirtinimo“ (priemonė 3.1.7.9. Įrengti ir atnaujinti informacinius turizmo stendus“), Raseinių rajono savivaldybės plėtros iki 2020 metų strateginį planą, patvirtintą rajono savivaldybės tarybos 2015 m. vasario 23 d. sprendimu Nr. TS-37 „Dėl Raseinių rajono savivaldybės plėtros iki 2020 metų strateginio plano patvirtinimo“ (priemonė 3.1.1.5 „Plėsti Raseinių rajono turizmo informacinę sistemą“).

3.3. Projektu siekiama aiškių ir realių kiekybinių uždavinių – bus suprojektuota ir įrengta ženklavimo infrastruktūra (357 vnt.), skirta informuoti ir žymėti lankytinas vietas, esančias Jonavos, Kėdainių ir Raseinių rajonų savivaldybes jungiančiame turizmo maršrute.

3.4. Projektas atitinka horizontaliuosius (darnaus vystymosi bei lyčių lygybės ir nediskriminavimo) principus, kadangi projekte nėra numatyta veiksmų, kurie turėtų neigiamos įtakos aplinkosaugos, socialinėje, ekonomikos, teritorijų vystymo srityse, projekte nėra numatoma apribojimų, kurie turėtų neigiamą poveikį moterų ir vyrų lygybės ir nediskriminavimo dėl lyties, rasės, tautybės, kalbos, kilmės, socialinės padėties, tikėjimo, įsitikinimų ar pažiūrų, amžiaus, negalios, lytinės orientacijos, etninės priklausomybės, religijos principų įgyvendinimui.

3.5. Projekto pareiškėjas bei partneriai organizaciniu požiūriu yra pajėgūs tinkamai ir laiku įgyvendinti teikiamą projektą ir atitikti jiems keliamus reikalavimus, kadangi minėti juridiniai asmenys turi didelę patirtį įgyvendinant Europos Sąjungos finansuojamus projektus

3.6. Projekto išlaidų finansavimo šaltiniai yra numatyti pareiškėjo bei partnerių strateginiuose planavimo dokumentuose (pagal Atitikties 3.2. p.)

3.7. Projekto veikloms skirtos įgyvendinti lėšos bus naudojamos efektyviai, t.y. lėšos bus panaudotos pagal PP 6 punkte nurodytoms veikloms (6. Preliminarus projekto biudžetas).

3.8. Projekto veiklos bus vykdomos Lietuvos Respublikos teritorijoje – Kėdainių, Jonavos ir Raseinių savivaldybėse.

4) Projektas atitinka specialiuosius projektų atrankos kriterijus, nurodytus priemonės projektų finansavimo sąlygų aprašo Nr. 1, patvirtinto Lietuvos Respublikos ūkio ministro 2016 m. gegužės 4 d. įsakymu Nr. 4-337, 18 punktą.“

4.1. projektas atitinka Lietuvos turizmo plėtros 2014-2020 metų programos, Antrojo tikslo 3 uždavinį „Diegti Lietuvos turizmo objektų informacinės ženklavimo sistemos priemones“, kadangi projekto metu įgyvendintos priemonės padės populiarinti turizmo objektus, juos siejančius

maršrutus, įrengtas trasas, galimybę keliauti ir pramogauti. Ši veiklą skatins Lietuvos ir užsienio piliečius dažniau keliauti ir pažinti mūsų kraštą, gerins atvykstantąjį turizmą. Projektas prisidės prie bendros turizmo objektų ženklavimo sistemos sukūrimo. Bendradarbiaujant su kitų šios priemonės finansuojamų projektų vykdytojais, projekto metu bus numatyta bendra regioninių ženklų sistema (18.1. p.)

4.2. projektas atitinka Kauno regiono plėtros planą iki 2020 metų (aprašyta PP atitikties 2 punkte) (18.2. p.)

4.3. projektas atitinka Aprašo 18.3. p., kadangi projektu numatomos vykdyti turizmo trasų ir maršrutų informacinės infrastruktūros plėtros veiklos jungs 3 savivaldybes – Jonavos, Kėdainių ir Raseinių rajonų.

4.4. Projektas atitinka 18.4 punktą, kadangi projekte numatyta įrengti tik kelio ženklus Nr. 628 „Krypties rodyklė į lankytiną vietą“ (išskyrus kruptis rodyklę į lankytiną vietą su grafiniu lankytinos vietos vaizdu) ir Nr. 629 „Lankytinos vietos pavadinimas“.

5) Projektui netaikoma atitiktis Kauno regiono integruotų teritorijų vystymo programai, patvirtintai 2015 m. rugsejo 9 d. Lietuvos Respublikos vidaus reikalų ministro įsakymu Nr. 1V-709.

Projekto atitiktis projektų parengtumo sąlygoms, nustatytoms projektų finansavimo sąlygų apraše (atlikti parengiamieji projekto darbai iki projekcinio pasiūlymo dėl regiono projekto įgyvendinimo (toliau – projektinis pasiūlymas) pateikimo bei darbai, kurie bus atlikti iki projekto paraiškos pateikimo įgyvendinančiajai institucijai datos, bei data, kada planuojama tokius darbus atlikti).

Projekto parengtumo reikalavimai nėra taikomi

4. Projekto tikslas, uždavinys (-iai), veikla (-os), fiziniai rodikliai

Projekto tikslas:			
Suprojektuoti ir įrengti ženklavimo infrastruktūrą, skirtą informuoti ir žymėti lankytinas vietas, esančias Jonavos, Kėdainių ir Raseinių rajonų savivaldybes jungiančiame turizmo maršrute.			
Projekto uždavinys	Planuojamos projekto veiklos pavadinimas	Planuojamos projekto veiklos aprašymas	Fiziniai rodikliai
1	2	3	4
1. Suprojektuoti informuoti ir žymėti savivaldybes jungiančiame maršrute esančias lankytinas vietas skirtą ženklavimo infrastruktūrą	1.1. Savivaldybes jungiančiame maršrute esančių lankytinų vietų žymėjimo ir informavimo objektų projektavimas	Projekto įgyvendinimo metu bus parengtas Jonavos, Kėdainių ir Raseinių rajonų savivaldybes jungiančiame maršrute esančių lankytinų vietų žymėjimo ir informavimo objektų išdėstymo ir objektų projektas, kuris bus suderintas su atsakingomis institucijomis ir suinteresuotais asmenimis.	Parengtas projektas 1 vnt.
2. Pagaminti ir įrengti informuoti ir žymėti	2.1. Infrastruktūros objektų, nurodančius lankytinų objektų	Į šią objektų grupę įeina informaciniai kelio ženklai Nr. 628 „Krypties rodyklė į lankytiną vietą ir informacinių rodyklių sistema.	Įrengtų infrastruktūros objektų

savivaldybes jungiančiame maršrute esančias lankytinas vietas skirtą ženklavimo infrastruktūrą	kryptį, gamyba ir įrengimas	Planuojama projekto įgyvendinimo metu projektą įgyvendinančių savivaldybių teritorijose pagaminti ir įrengti: 1. KŽ 628 vienpusių 103 vnt. (Jonava–25, Kėdainiai–38, Raseiniai –40). 2. Informacinių rodyklių sistemų 95 vnt. (Jonava–20, Kėdainiai–55, Raseiniai –20).	skaičius, 198 vnt.
	2.2. Infrastruktūros objektų, informuojančių apie lankytiną objektą, gamyba ir įrengimas	Į šią objektų grupę įeina informaciniai kelio ženklai Nr. 629 „Lankytinos vietos pavadinimas“, informaciniai standai prie lankomų objektų ir informacinės lentelės ant pastato. Stenduose ir lentelėse pateikiama informacija apie lankytiną objektą lietuvių ir anglų kalbomis. Planuojama projekto įgyvendinimo metu projektą įgyvendinančių savivaldybių teritorijose pagaminti ir įrengti: 1. KŽ 629 – 23 vnt. (Kėdainiai–5, Raseiniai –18). 2. Informaciniai standai apie lankomus objektus vienpusiai 93 vnt. (Jonava–36, Kėdainiai–17, Raseiniai –40). 3. Informacinės lentelės ant lankomų objektų 18 vnt. (Kėdainiai–16, Raseiniai –2).	Įrengtų infrastruktūros objektų skaičius, 134 vnt.
	2.3. Infrastruktūros objektų, informuojančių apie savivaldybes jungiantį maršrutą, vietovę, pagrindinius traukos objektus, gamyba ir įrengimas	Į šią objektų grupę įeina dideli dvipusiai informaciniai standai pagrindinėse turistų traukos vietose. Stenduose pateikiama informacija apie projektą vykdančias savivaldybes jungiantį maršrutą, vietovės, kurioje pastatytas standas žemėlapis ir pagrindiniai lankytini objektai. Planuojama projekto įgyvendinimo metu projektą įgyvendinančių savivaldybių teritorijose pagaminti ir įrengti: 1. Dideli dvipusiai informaciniai standai 25 vnt. (Jonava–7, Kėdainiai–9, Raseiniai –9).	Įrengtų infrastruktūros objektų skaičius, 25 vnt.

Rengiant projektinį pasiūlymą įvyko keli projekto partnerių susitikimai, kurių metu buvo apibrėžtas savivaldybes jungiantis maršrutas, inventorizuotos tame maršrute esančios lankytinos vietos, įvertintas infrastruktūros objektų poreikis. Lankytinų vietų inventorizacija atlikta vietoje ir vadovaujantis projekte dalyvaujančiose savivaldybėse esančiais dokumentais – 2012 m. kovo 29 d.



Jonavos rajono savivaldybės tarybos sprendimas Nr. 1 TS – 72 Dėl Jonavos rajono lankytinų vietų sąrašo patvirtinimo, 2012 m. birželio 28 d. Jonavos rajono savivaldybės tarybos sprendimas Nr. 1 TS – 197 Dėl Jonavos rajono savivaldybės tarybos 2012 m. kovo 29 d. sprendimo Nr. 1 TS – 72 „Dėl Jonavos rajono lankytinų vietų sąrašo patvirtinimo“ dalinio pakeitimo, Lankytinų vietų Kėdainių mieste ir rajone sąrašas, Raseinių rajono savivaldybės tarybos 2016 m. kovo 24 d. sprendimas Nr. TS-138 „Dėl Raseinių rajono lankytinų vietų sąrašo patvirtinimo“. Pagal tai buvo įvertintas infrastruktūros objektų, nurodančių lankytinų objektų kryptį, informuojančių apie lankytiną objektą ir informuojančių apie savivaldybės jungiantį maršrutą, vietovę, pagrindinius traukos objektus poreikis (PP 1- 4 priedai).

5. Stebėsenos rodikliai¹

Rodiklio pavadinimas	Rodiklio matavimo vnt.	Planuojama rodiklio reikšmė
Produkto rodikliai		
Įrengti ženklinimo infrastruktūros objektai P.N.-817	Vnt.	357
Rezultato rodikliai		

6. Preliminarus projekto biudžetas

Įšlaidų kategorijos Nr.	Įšlaidų kategorijos pavadinimas	Planuojama projekto išlaidų suma, Eur	Įšlaidų pagrindimas, priskyrimas projekto veikloms, nurodytoms projektinio pasiūlymo 4 punkte
1	2	3	4
1.	Žemė	-	-
2.	Nekilnojamasis turtas	-	-
3.	Statyba, rekonstravimas, remontas ir kiti darbai	299 831,25	<p>1. Savivaldybės jungiančiame maršrute esančių lankytinų vietų žymėjimo ir informavimo objektų projektavimas (1 projektas) – 26 422,61 Eur</p> <p>2. Infrastruktūros objektų, nurodančius lankytinų objektų kryptį, gamyba ir įrengimas (198 vnt.) – 134 335,72 Eur</p> <p>KŽ628 vienpusis 103 vnt. x 428,02 = 44 085,72 Eur Informacinių rodyklių sistema 95 vnt. x 950,00 = 90 250,00 Eur</p> <p>3. Infrastruktūros objektų, informuojančių apie lankytiną objektą, gamyba ir įrengimas (134 vnt.) – 96 697,08 Eur</p> <p>Mažesni informaciniai standai vienpusiai 93 vnt. x 933,90 = 86 852,70 Eur Informacinė lenta ant pastato 18 vnt. x 230 = 4 140,00 Eur KŽ629 vienpusis 23 vnt. x 428,02 = 9 844,38 Eur</p> <p>4. Infrastruktūros objektų, informuojančių apie savivaldybės jungiantį maršrutą, vietovę, pagrindinius traukos objektus 38 235,83 Eur</p>

¹ Visoje lentelėje galimas įrašyti maksimalus ženklų skaičius – 1000.

			Dideli informaciniai stendai 25 vnt. x 1 529,43 = 38 235,83 Eur Kainų pagrindimas pateiktas 5 priede
4.	Įranga, įrenginiai ir kt. turtas	-	-
5.	Projekto vykdymas	-	-
6.	Informavimas apie projektą	326,94	<p>Informacija apie projektą bus viešinama vadovaujantis projektų administravimo ir finansavimo taisyklių 450 p. ir projekto finansavimo sąlygų aprašo 38.6 p.:</p> <ul style="list-style-type: none"> - Pareiškėjo ir projekto partnerių interneto svetainėse bus paskelbta informacija apie įgyvendinamą projektą, apibūdinti jo tikslai, rezultatai, finansavimo šaltiniai (450.1 p.); - Sumaketuoti, išspausdinti ir išplatinti projektą įgyvendinančiose savivaldybėse 50 A2 dydžio plakatai, kuriuose pateikta informacija apie įgyvendinamą projektą ir finansavimo šaltinius (po 14 plakatų Kėdainių, Raseinių, Jonavos r. sav., ir 8 plakatai Kauno regiono plėtros agentūrai) (450.2 p.) - Pagamintos ir įrengtos informacinės lentelės su projekto pavadinimu ir pagrindiniu tikslu (4 vnt. - Kėdainių, Raseinių, Jonavos r. sav., Kauno regiono plėtros agentūrai) (Aprašo 38.6 p.) <p>Kainų pagrindimas pateiktas 7 priede</p>
7.	Netiesioginės išlaidos ir kitos išlaidos pagal vienodo dydžio normą	17 979,48	Netiesioginių projekto išlaidų suma pagal fiksuotą normą apskaičiuota vadovaujantis Projekto taisyklių 10 priedu $((299.831,25,84+326,94)*5,99)/100$
Iš viso:		318 137,66	

7. Projekto išlaidų finansavimo šaltiniai

Finansavimo šaltinio pavadinimas	Suma, eurai
1	2
1. Prašomos skirti lėšos	270 417,01
1.1. Europos Sąjungos (toliau - ES) struktūrinių fondų lėšos	270 417,01
1.2. Lietuvos Respublikos valstybės biudžeto (bendrojo finansavimo) lėšos	0,00
2. Pareiškėjo ir partnerio (-ių) lėšos	47 720,65
2.1. Viešosios lėšos	47 720,65
2.1.1. Lietuvos Respublikos valstybės biudžeto lėšos	0,00
2.1.2. Savivaldybių biudžeto lėšos	47 720,65

2.1.3. Kiti viešųjų lėšų šaltiniai	0,00
2.2. Privачios lėšos	0,00
2.2.1. Nuosavos lėšos	0,00
2.2.2. Kiti lėšų šaltiniai	0,000
3. Iš viso	318 137,66

8. Projekto įgyvendinimo laikotarpis

Preliminari projekto pradžios data ir įgyvendinimo trukmė mėnesiais	Planuojama preliminari projekto pradžia 2017 m. vasario mėn. Projektą planuojama įgyvendinti 24 mėn.
---	--

9. Projektinio pasiūlymo priedai²

Eil. Nr.	Priedo pavadinimas	Priedo lapų skaičius
1.	Jonavos rajono savivaldybės tarybos 2012 m. kovo 29 d. sprendimas Nr. 1TS-72	2
2.	Jonavos rajono savivaldybės tarybos 2012 m. birželio 28 d. sprendimas Nr. 1TS-197	4
3.	Lankytinų vietų Kėdainių mieste ir rajone sąrašas	4
4.	Raseinių rajono savivaldybės tarybos 2016 m. kovo 24 d. sprendimas Nr. TS-138	4
5.	Projekto biudžeto išlaidų kategorijos Nr.3 pagrindimas	2
6.	Savivaldybės administracijos raštas dėl projektinio pasiūlymo popierinės ir elektroninės versijos atitikimo	1
7.	Projekto biudžeto išlaidų kategorijos Nr.6 pagrindimas	1

10. Duomenys apie kitas su projektu susijusias lėšas, gautas / gaunamas iš ES struktūrinių fondų, tarptautinio bendradarbiavimo programų, Lietuvos Respublikos valstybės / savivaldybių biudžetų finansuojamų programų

Susijusio projekto pavadinimas	Finansavimo lėšų šaltinis (ES struktūrinis fondas, tarptautinio ir teritorinio bendradarbiavimo programa, Lietuvos Respublikos valstybės biudžetas, Valstybės investicijų programa, kita)	Finansavimo suma, eurais	Sąsaja su projektu, dėl kurio teikiamas projektinis pasiūlymas

Pažymiu, kad projekte numatomos įgyvendinti veiklos, kurioms prašoma skirti ES struktūrinių fondų ir Lietuvos Respublikos valstybės/savivaldybių biudžeto lėšų, nebuvo, nėra ir nebus finansuojamos iš kitų šaltinių, jei teikiamas projektas bus įtrauktas į Kauno regiono projektų sąrašą.

² Pateikiami priedai nurodyti priemonės finansavimo sąlygų apraše bei kiti dokumentai, pagrindžiantys projektiniame pasiūlyme nurodytą informaciją.

11. Projekto paraiškos rengimas

Projekto paraiškos pateikimo įgyvendinančiajai institucijai terminas	2016 m. gruodžio 1 d.
--	-----------------------

Administracijos direktorius



Ovidijus Kačiulis



KĖDAINIŲ RAJONO SAVIVALDYBĖS ADMINISTRACIJA

Biudžetinė įstaiga. J. Basanavičiaus g. 36, 57288 Kėdainiai, tel. (8 347) 69 550, faks. (8 347) 61 125,
el. p. administracija@kedainiai.lt. Duomenys kaupiami ir saugomi Juridinių asmenų registre, kodas 188768545

Kauno regiono plėtros tarybos sekretoriatui
L. Sapiegos g. 10,
LT-44501 Kaunas

2016-08-08 Nr. AS-3322

DĖL PROJEKTO „JONAVOS, KĖDAINIŲ IR RASEINIŲ RAJONŲ SAVIVALDYBES JUNGIANČIŲ TRASŲ IR TURIZMO MARŠRUTŲ INFORMACINĖS INFRASTRUKTŪROS PLĖTRA“ PATIKSLINTO PROJEKTO PASIŪLYMO TEIKIMO

Atsižvelgdami į Kauno regiono plėtros tarybos sekretoriato 2016-08-03 raštu Nr. 51/2D-163 pastabas, teikiame projekto „Jonavos, Kėdainių ir Raseinių rajonų savivaldybės jungiančių trasų ir turizmo maršrutų informacinės infrastruktūros plėtra“ patikslintą projektinį pasiūlymą pagal 2014–2020 metų Europos Sąjungos fondų investicijų veiksmų programos 5 prioriteto „Aplinkosauga, gamtos išteklių darnus naudojimas ir prisitaikymas prie klimato kaitos“ įgyvendinimo priemonę Nr. 05.4.1-LVPA-R-821 „Savivaldybės jungiančių turizmo trasų ir turizmo maršrutų informacinės infrastruktūros plėtra“. Kauno regiono projektų sąrašui sudaryti.

PRIDEDAMA. Projektinis pasiūlymas ir jo priedai, 29 lapai, 1 CD.

Administracijos direktorius

Ovidijus Kačiulis

Iš Europos Sąjungos struktūrinių fondų lėšų bendrai finansuojamų regionų projektų atrankos tvarkos aprašo
1 priedas

Kėdainių rajono savivaldybės administracija

Priemonė Nr. 05.4.1-LVPA-R-821 „Savivaldybės jungiančių trasų ir turizmo maršrutų informacinės infrastruktūros plėtra“

PROJEKTINIS PASIŪLYMAS DĖL REGIONO PROJEKTO ĮGYVENDINIMO

2016-08-08 Nr. _____ 2 _____

Projekto pavadinimas	<i>Jonavos, Kėdainių ir Raseinių rajonų savivaldybės jungiančių trasų ir turizmo maršrutų informacinės infrastruktūros plėtra</i>
-----------------------------	---

1. Projekto pareiškėjo duomenys

Pavadinimas, kodas	<i>Kėdainių rajono savivaldybės administracija, 188768545</i>
Kontaktai (adresas, telefonas; faksas, el. p. adresas)	<i>J. Basanavičiaus g. 36, 57288 Kėdainiai Tel. 8 347 69550, faks. 8 347 61125, administracija@kedainiai.lt</i>
Vadovas / Atsakingas asmuo (vardas ir pavardė, pareigos, tel., faks., el. p. adresas)	<i>Ovidijus Kačiulis, Administracijos direktorius Tel. 8 347 69550, Faks. 8 347 61125, ovidijus.kaciulis@kedainiai.lt</i>
Kontaktinis asmuo (vardas ir pavardė, pareigos, tel., faks., el. p. adresas)	<i>Aušra Ciukienė, Strateginio planavimo ir investicijų skyriaus vyr. specialistė, tel. 8 347 44201, faks. 8 347 61125, el. paštas ausra.ciukiene@kedainiai.lt</i>

2. Duomenys apie projekto partnerį

Ar projektas turi partnerį (-ius)	<input checked="" type="checkbox"/> taip <input type="checkbox"/> ne (jeigu pažymima „ne“, kita lentelė nepildoma)
--	---

Partnerio Nr. (1) rekvizitai	Pavadinimas	Jonavos rajono savivaldybės administracija
	Kodas	188769070
Partnerio Nr. (2) rekvizitai	Pavadinimas	Raseinių rajono savivaldybės administracija
	Kodas	288740810
Partnerio Nr. (3) rekvizitai	Pavadinimas	VšĮ Kauno regiono plėtros agentūra
	Kodas	135695071

3. Projekto aprašymas (santrauka)



Trumpas projekto esmės aprašymas

Pagrindinis projekto tikslas – suprojektuoti ir įrengti ženklinimo infrastruktūrą, skirtą informuoti ir žymėti lankytinas vietas, esančias Jonavos, Kėdainių ir Raseinių rajonų savivaldybės jungiančiame turizmo maršrute. Projekto įgyvendinimo metu bus parengtas Jonavos, Kėdainių ir Raseinių rajonų savivaldybės jungiančiame maršrute esančių lankytinų vietų žymėjimo ir informavimo objektų išdėstymo ir objektų projektas, kuris bus suderintas su atsakingomis institucijomis ir suinteresuotais asmenimis. Taip pat planuojama pagaminti ir įrengti 198 infrastruktūros objektus, nurodančius lankytinų objektų kryptį, 134 infrastruktūros objektus, informuojančius apie lankytiną objektą ir 25 infrastruktūros objektus, informuojančius apie savivaldybės jungiantį maršrutą, vietovę, pagrindinius toje vietovėje esančius lankytinius objektus. Projekto įgyvendinimo trukmė – 24 mėn.

Projekto metu bus įrengta ženklinimo infrastruktūra, skirta informuoti ir žymėti lankytinas vietas, esančias Jonavos, Kėdainių ir Raseinių r. savivaldybės jungiančiame turizmo maršrute. Bus pagaminti ir įrengti 198 infrastruktūros objektai, nurodantys lankytinų objektų kryptį, 134 infrastruktūros objektai, informuojantys apie lankytiną objektą, 25 infrastruktūros objektai, informuojantys apie savivaldybės jungiantį maršrutą, vietovę, pagrindinius čia esančius lankytinius objektus. Šių priemonių įgyvendinimas pagerins informavimą apie lankytinius objektus savivaldybėse, padės turistams lengviau rasti norimus objektus, padidins domėjimąsi kultūros, gamtos paveldo objektais, prisidės prie darnios turizmo informacinės ir ženklinimo sistemos sukūrimo, paskatins atvykstantį turizmą, turės įtakos vietos smulkaus ir vidutinio verslo vystymuisi. Projekto tikslinė grupė – Lietuvos ir užsienio turistai, projektą įgyvendinančios savivaldybės, joms pavaldžios institucijos (turizmo srityje).

Projekto atitiktis:

- 1) 2014–2020 metų Europos Sąjungos fondų investicijų veiksmų programai (toliau – Veiksmų programa) (projekto tikslai ir uždaviniai atitinka bent vieną Veiksmų programos prioriteto konkretų uždavinį);
- 2) regiono plėtros planui (nurodant regiono plėtros plano įgyvendinimo uždavinį ir priemonę);
- 3) projektų finansavimo sąlygų apraše nurodytiems nacionalinio strateginio planavimo dokumentams;
- 4) Veiksmų programos stebėsenos komiteto patvirtintiems specialiesiems projektų atrankos kriterijams;
- 5) integruotai teritorijos vystymo programai, jei projektas prisideda prie Integruotos teritorijos vystymo programos įgyvendinimo (nurodant atitiktį konkrečiam integruotos teritorijos vystymo programos veiksmų plano tikslui, uždaviniui ir veiksmui).

1) Projektas atitinka 2014–2020 metų Europos Sąjungos fondų investicijų Veiksmų programos 5 prioriteto „Aplinkosauga, gamtos ir išteklių darnus naudojimas ir prisitaikymas prie klimato kaitos“ 5.4. investicinio prioriteto „Kultūros ir gamtos paveldo apsauga, propagavimas ir vystymas“ 5.4.1 konkretų uždavinį – padidinti kultūros ir gamtos paveldo aktualumą, lankomumą ir žinomumą, visuomenės informavimą apie juos supančią aplinką. Investicinio prioriteto įgyvendinimo veiklose numatyta, kad „planuojama sukurti turizmo objektų, maršrutų ir trasų ženklinimo sistemą (informacinius standus, ženklus, užrašus, nuorodas ir kt.), dėl kurių bus sudarytos sąlygos turistams ir lankytojams lengvai orientuotis ir gauti visą reikalingą informaciją, susijusią su turizmo ištekliais“. Projekto metu bus įrengti informaciniai standai, ženklai, užrašai, nuorodos Jonavos, Kėdainių ir Raseinių r. savivaldybėse. Tai pagerins informavimą apie lankytinius objektus savivaldybėse, padės turistams lengviau rasti norimus objektus, padidins domėjimąsi kultūros,

gamtos paveldo objektais, prisidės prie investicinio prioriteto įgyvendinimo veiklų. Bus įrengti 357 ženklinimo infrastruktūros objektai.

2) Projektas atitinka Kauno regiono plėtros plano iki 2020 metų, patvirtinto Kauno regiono plėtros tarybos 2010 m. gegužės 25 d. sprendimu Nr. 1 (pakeistas 2016 m. liepos 27 d. Nr. 51/2S-42) ir jo 1 prioriteto „Pažangi ekonomika“ 1.4. tikslo :Siekti, kad Kauno regionas taptų tarptautinio ir vietinio turizmo bei įvairiapusių poilsio paslaugų centru 1.4.2 uždavinio „Diegti ir plėtoti turizmo informacinę sistemą ir aktyviai vykdyti rinkodarą“ 1.4.2.2 priemonės „Turizmo informacijos ir rinkodaros paslaugų kūrimas ir įgyvendinimas bei tyrimai“ 1.4.2.2.1. projektą „Jonavos, Kėdainių ir Raseinių rajonų savivaldybes jungiančių trasų ir turizmo maršrutų informacinės infrastruktūros plėtra“. Planuojama trejose savivaldybėse įrengti 357 ženklinimo infrastruktūros objektus.

3) Projektas atitinka Projektų administravimo ir finansavimo taisykles, patvirtintas Lietuvos Respublikos finansų ministro 2014 m. spalio 8 d. įsakymu Nr. 1K-316 „Dėl Projektų administravimo ir finansavimo taisyklių patvirtinimo“:

3.1. Projektu prisidedama prie 2014–2020 metų Europos Sąjungos fondų investicijų Veiksmų programos 5 prioriteto „Aplinkosauga, gamtos ir išteklių darnus naudojimas ir prisitaikymas prie klimato kaitos“ 5.4. investicinio prioriteto „Kultūros ir gamtos paveldo apsauga, propagavimas ir vystymas“ 5.4.1 konkretaus uždavinio padidinti kultūros ir gamtos paveldo aktualumą, lankomumą ir žinomumą, visuomenės informavimą apie juos supančią aplinką (aprašyta PP atitikties 1 punkte). Taip pat projektu įgyvendinama Apraše nurodyta remiama veikla - bus pagaminti ir įrengti 198 infrastruktūros objektai, nurodantys lankytinų objektų kryptį, 134 infrastruktūros objektai, informuojantys apie lankytiną objektą, 25 infrastruktūros objektai, informuojantys apie savivaldybes jungiantį maršrutą, vietovę, pagrindinius čia esančius lankytinus objektus (<https://www.e-tar.lt/portal/lt/legalAct/f44986504ed411e49cf986e1802f1de9>)

3.2. Projektas atitinka Kauno regiono plėtros planą iki 2020 metų (aprašyta PP atitikties 2 punkte), Jonavos rajono ilgalaikį strateginį plėtros planą iki 2021 m., patvirtintą rajono savivaldybės tarybos 2011-05-26 sprendimu Nr. 1TS-186 „Dėl Jonavos rajono ilgalaikio strateginio plėtros plano iki 2021 m. patvirtinimo (2.2.1.6. priemonė „Rengti specialią turizmo informaciją ir įgyvendinti sklaidą, siekiant propaguoti Jonavos rajoną atvykstamajam turizmui“), Kėdainių rajono savivaldybės strateginio plėtros plano iki 2020 metų, patvirtinto rajono tarybos 2012 vasario 10 d. sprendimu Nr. TS-3 „Dėl Kėdainių rajono savivaldybės strateginio plėtros plano iki 2020 metų patvirtinimo“ (priemonė 3.1.7.9. Įrengti ir atnaujinti informacinius turizmo stendus“), Raseinių rajono savivaldybės plėtros iki 2020 metų strateginį planą, patvirtintą rajono savivaldybės tarybos 2015 m. vasario 23 d. sprendimu Nr. TS-37 „Dėl Raseinių rajono savivaldybės plėtros iki 2020 metų strateginio plano patvirtinimo“ (priemonė 3.1.1.5 „Plėsti Raseinių rajono turizmo informacinę sistemą“).

3.3. Projektu siekiama aiškių ir realių kiekybinių uždavinių – bus suprojektuota ir įrengta ženklinimo infrastruktūra (357 vnt.), skirta informuoti ir žymėti lankytinas vietas, esančias Jonavos, Kėdainių ir Raseinių rajonų savivaldybes jungiančiame turizmo maršrute.

3.4. Projektas atitinka horizontaliuosius (darnaus vystymosi bei lyčių lygybės ir nediskriminavimo) principus, kadangi projekte nėra numatyta veiksmų, kurie turėtų neigiamos įtakos aplinkosaugos, socialinėje, ekonomikos, teritorijų vystymo srityse, projekte nėra numatoma apribojimų, kurie turėtų neigiamą poveikį moterų ir vyrų lygybės ir nediskriminavimo dėl lyties, rasės, tautybės, kalbos, kilmės, socialinės padėties, tikėjimo, įsitikinimų ar pažiūrų, amžiaus, negalios, lytinės orientacijos, etninės priklausomybės, religijos principų įgyvendinimui.



3.5. Projekto pareiškėjas bei partneriai organizaciniu požiūriu yra pajėgūs tinkamai ir laiku įgyvendinti teikiamą projektą ir atitikti jiems keliamus reikalavimus, kadangi minėti juridiniai asmenys turi didelę patirtį įgyvendinant Europos Sąjungos finansuojamus projektus

3.6. Projekto išlaidų finansavimo šaltiniai yra numatyti pareiškėjo bei partnerių strateginiuose planavimo dokumentuose (pagal Atitikties 3.2. p.)

3.7. Projekto veikloms skirtos įgyvendinti lėšos bus naudojamos efektyviai, t.y. lėšos bus panaudotos pagal PP 6 punkte nurodytoms veikloms (6. Preliminarus projekto biudžetas).

3.8. Projekto veiklos bus vykdomos Lietuvos Respublikos teritorijoje – Kėdainių, Jonavos ir Raseinių savivaldybėse.

- 4) Projektas atitinka specialiuosius projektų atrankos kriterijus, nurodytus priemonės projektų finansavimo sąlygų aprašo Nr. 1, patvirtinto Lietuvos Respublikos ūkio ministro 2016 m. gegužės 4 d. įsakymu Nr. 4-337, 18 punktą.“
 - 4.1. projektas atitinka Lietuvos turizmo plėtros 2014-2020 metų programos, Antrojo tikslo 3 uždavinį „Diegti Lietuvos turizmo objektų informacinės ženklavimo sistemos priemones“, kadangi projekto metu įgyvendintos priemonės padės populiarinti turizmo objektus, juos siejančius maršrutus, įrengtas trasas, galimybę keliauti ir pramogauti. Ši veiklą skatins Lietuvos ir užsienio piliečius dažniau keliauti ir pažinti mūsų kraštą, gerins atvykstamąjį turizmą. Projektas prisidės prie bendros turizmo objektų ženklavimo sistemos sukūrimo. Bendradarbiaujant su kitų šios priemonės finansuojamų projektų vykdytojais, projekto metu bus numatyta bendra regioninių ženklų sistema (18.1. p.)
 - 4.2. projektas atitinka Kauno regiono plėtros planą iki 2020 metų (aprašyta PP atitikties 2 punkte) (18.2. p.)
 - 4.3. projektas atitinka Aprašo 18.3. p., kadangi projektu numatomos vykdyti turizmo trasų ir maršrutų informacinės infrastruktūros plėtros veiklos jungs 3 savivaldybes – Jonavos, Kėdainių ir Raseinių rajonų.
 - 4.4. Projektas atitinka 18.4 punktą, kadangi projekte numatyta įrengti tik kelio ženklus Nr. 628 „Krypties rodyklė į lankytiną vietą“ (išskyrus krypties rodyklę į lankytiną vietą su grafiniu lankytinos vietos vaizdu) ir Nr. 629 „Lankytinos vietos pavadinimas“.
- 1) Projektui netaikoma atitiktis Kauno regiono integruotų teritorijų vystymo programai, patvirtintai 2015 m. rugsėjo 9 d. Lietuvos Respublikos vidaus reikalų ministro įsakymu Nr. 1V-709.


~~Projekto atitiktis projektų parengtumo sąlygoms, nustatytoms projektų finansavimo sąlygų apraše (atlikti parengiamieji projekto darbai iki projekcinio pasiūlymo dėl regiono projekto įgyvendinimo (toliau – projektinis pasiūlymas) pateikimo bei darbai, kurie bus atlikti iki projekto paraiškos pateikimo įgyvendinančiai institucijai datos, bei data, kada planuojama tokius darbus atlikti)~~

Projekto parengtumo reikalavimai nėra taikomi

4. Projekto tikslas, uždavinys (-iai), veikla (-os), fiziniai rodikliai

Projekto tikslas:

Suprojektuoti ir įrengti ženklavimo infrastruktūrą, skirtą informuoti ir žymėti lankytinas vietas, esančias Jonavos, Kėdainių ir Raseinių rajonų savivaldybės jungiančiame turizmo maršrute.



Projekto uždavinys	Planuojamos projekto veiklos pavadinimas	Planuojamos projekto veiklos aprašymas	Fiziniai rodikliai
1	2	3	4
1. Suprojektuoti informuoti ir žymėti savivaldybes jungiančiame maršrute esančias lankytinas vietas skirtą ženklavimo infrastruktūrą	1.1. Savivaldybes jungiančiame maršrute esančių lankytinų vietų žymėjimo ir informavimo objektų projektavimas	Projekto įgyvendinimo metu bus parengtas Jonavos, Kėdainių ir Raseinių rajonų savivaldybes jungiančiame maršrute esančių lankytinų vietų žymėjimo ir informavimo objektų išdėstymo ir objektų projektas, kuris bus suderintas su atsakingomis institucijomis ir suinteresuotais asmenimis.	Parengtas projektas 1 vnt.
2. Pagaminti ir įrengti informuoti ir žymėti savivaldybes jungiančiame maršrute esančias lankytinas vietas skirtą ženklavimo infrastruktūrą	2.1. Infrastruktūros objektų, nurodančius lankytinų objektų kryptį, gamyba ir įrengimas	Į šią objektų grupę įeina informaciniai kelio ženklai Nr. 628 „Krypties rodyklė į lankytiną vietą ir informacinių rodyklių sistema. Planuojama projekto įgyvendinimo metu projektą įgyvendinančių savivaldybių teritorijose pagaminti ir įrengti: 1. KŽ 628 vienpusių 103 vnt. 2. Informacinių rodyklių sistemų 95 vnt.	Įrengtų infrastruktūros objektų skaičius, 198 vnt.
	2.2. Infrastruktūros objektų, informuojančių apie lankytiną objektą, gamyba ir įrengimas	Į šią objektų grupę įeina informaciniai kelio ženklai Nr. 629 „Lankytinos vietos pavadinimas“, informaciniai stendai prie lankomų objektų ir informacinės lentelės ant pastato. Stenduose ir lentelėse pateikiama informacija apie lankytiną objektą lietuvių ir anglų kalbomis. Planuojama projekto įgyvendinimo metu projektą įgyvendinančių savivaldybių teritorijose pagaminti ir įrengti: 1. KŽ 629 – 23 vnt. 2. Informaciniai stendai apie lankomus objektus vienpusiai 93 vnt. 3. Informacinės lentelės ant lankomų objektų 18 vnt.	Įrengtų infrastruktūros objektų skaičius, 134 vnt.
	2.3. Infrastruktūros objektų, informuojančių apie	Į šią objektų grupę įeina dideli dvipusiai informaciniai stendai pagrindinėse turistų traukos vietose. Stenduose	Įrengtų infrastruktūros

	savivaldybes jungiantį maršrutą, vietovę, pagrindinius traukos objektus, gamyba ir įrengimas	pateikiama informacija apie projektą vykdančias savivaldybes jungiantį maršrutą, vietovės, kurioje pastatytas stendas žemėlapis ir pagrindiniai lankytini objektai. Planuojama projekto įgyvendinimo metu projektą įgyvendinančių savivaldybių teritorijose pagaminti ir įrengti: 1. Dideli dvipusiai informaciniai stendai 25 vnt.	objektų skaičius, 25 vnt.
<p>Rengiant projektinį pasiūlymą įvyko keli projekto partnerių susitikimai, kurių metu buvo apibrėžtas savivaldybes jungiantis maršrutas, inventorizuotos tame maršrute esančios lankytinos vietos, įvertintas infrastruktūros objektų poreikis. Lankytinų vietų inventorizacija atlikta vietoje ir vadovaujantis projekte dalyvaujančiose savivaldybėse esančiais dokumentais – 2012 m. kovo 29 d. Jonavos rajono savivaldybės tarybos sprendimas Nr. 1 TS – 72 Dėl Jonavos rajono lankytinų vietų sąrašo patvirtinimo, 2012 m. birželio 28 d. Jonavos rajono savivaldybės tarybos sprendimas Nr. 1 TS = 197 Dėl Jonavos rajono savivaldybės tarybos 2012 m. kovo 29 d. sprendimo Nr. 1 TS – 72 „Dėl Jonavos rajono lankytinų vietų sąrašo patvirtinimo“ dalinio pakeitimo, Lankytinų vietų Kėdainių mieste ir rajone sąrašas; Raseinių rajono savivaldybės tarybos 2016 m. kovo 24 d. sprendimas Nr. TS-138 „Dėl Raseinių rajono lankytinų vietų sąrašo patvirtinimo“. Pagal tai buvo įvertintas infrastruktūros objektų, nurodančių lankytinų objektų kryptį, informuojančių apie lankytiną objektą ir informuojančių apie savivaldybes jungiantį maršrutą, vietovę, pagrindinius traukos objektus poreikis (PP 1-4 priedai).</p>			

5. Stebėsenos rodikliai¹

Rodiklio pavadinimas	Rodiklio matavimo vnt.	Planuojama rodiklio reikšmė
Produkto rodikliai		
Įrengti ženklavimo infrastruktūros objektai P.N.-817	Vnt.	357
Rezultato rodikliai		

6. Preliminarus projekto biudžetas

Išlaidų kategorijos Nr.	Išlaidų kategorijos pavadinimas	Planuojama projekto išlaidų suma, Eur.	Išlaidų pagrindimas, priskyrimas projekto veikloms, nurodytoms projekcinio pasiūlymo 4 punkte
1	2	3	4
1.	Žemė	-	-
2.	Nekilnojamasis turtas	-	-
3.	Statyba, rekonstravimas, remontas ir kiti darbai	295 899,84	1. Savivaldybes jungiančiame maršrute esančių lankytinų vietų žymėjimo ir informavimo

¹ Visoje lentelėje galimas įrašyti maksimalus ženklų skaičius – 1000.

			<p>objektų projektavimas (1 projektas) – 26 357,84 Eur</p> <p>2. Infrastruktūros objektų, nurodančius lankytinų objektų kryptį, gamyba ir įrengimas (198 vnt.) – 132 624,20 Eur</p> <p>3. Infrastruktūros objektų, informuojančių apie lankytiną objektą, gamyba ir įrengimas (134 vnt.) – 99 710,30 Eur</p> <p>4. Infrastruktūros objektų, informuojančių apie savivaldybes jungiantį maršrutą, vietovę, pagrindinius traukos objektus, gamyba ir įrengimas (25 vnt.) – 37 207,50 Eur</p> <p>Kainos pagrįstos vadovaujantis Dizaino studijos „Adėja“ kainų paskaičiavimu (5 priedas)</p>
4.	Įranga, įrenginiai ir kt. turtas	-	-
5.	Projekto vykdymas	-	-
6.	Informavimas apie projektą	3 000,00	<p><i>Informacija apie projektą bus viešinama:</i></p> <ul style="list-style-type: none"> - <i>Projekto partnerių interneto svetainėse bus paskelbta informacija apie įgyvendinamą projektą, apibūdinti jo tikslai, rezultatai, finansavimo šaltiniai;</i> - <i>Sumaketuoti, išspausdinti ir išplatinti projektą įgyvendinančiose savivaldybėse 50 A2 dydžio plakatai, kuriuose pateikta informacija apie įgyvendinamą projektą ir finansavimo šaltinius.</i> - <i>Pagamintos ir įrengtos informacinės lentelės su projekto pavadinimu ir pagrindiniu tikslu (4 vnt.).</i> <p>Išlaidos pagrįstos atlikus žodinę telefoninę (įmonių, kurios gamina plakatus, lenteles) apklausą</p>
7.	Netiesioginės išlaidos ir kitos išlaidos pagal vienodo dydžio normą	17 904,10	Netiesioginių projekto išlaidų suma pagal fiksuotą normą apskaičiuota vadovaujantis Projekto taisyklių 10 priedu $((295.899,84+3.000)*5,99)/100$
Iš viso:		316 803,94	

7. Projekto išlaidų finansavimo šaltiniai

Finansavimo šaltinio pavadinimas	Suma, eurais
1	2
1. Prašomos skirti lėšos	269 283,35
1.1. Europos Sąjungos (toliau - ES) struktūrinių fondų lėšos	269 283,35

1.2. Lietuvos Respublikos valstybės biudžeto (bendrojo finansavimo) lėšos	0,00
2. Pareiškėjo ir partnerio (-ių) lėšos	47 520,59
2.1. Viešosios lėšos	47 520,59
2.1.1. Lietuvos Respublikos valstybės biudžeto lėšos	0,00
2.1.2. Savivaldybių biudžeto lėšos	47 520,59
2.1.3. Kiti viešųjų lėšų šaltiniai	0,00
2.2. Privачios lėšos	0,00
2.2.1. Nuosavos lėšos	0,00
2.2.2. Kiti lėšų šaltiniai	0,000
3. Iš viso	316 803,94

8. Projekto įgyvendinimo laikotarpis

Preliminari projekto pradžios data ir įgyvendinimo trukmė mėnesiais	Planuojama preliminari projekto pradžia 2017 m. vasario mėn. Projektą planuojama įgyvendinti 24 mėn.
---	--

9. Projektinio pasiūlymo priedai²

Eil. Nr.	Priedo pavadinimas	Priedo lapų skaičius
1.	Jonavos rajono savivaldybės tarybos 2012 m. kovo 29 d. sprendimas Nr. 1TS-72	2
2.	Jonavos rajono savivaldybės tarybos 2012 m. birželio 28 d. sprendimas Nr. 1TS-197	4
3.	Lankytinų vietų Kėdainių mieste ir rajone sąrašas	4
4.	Raseinių rajono savivaldybės tarybos 2016 m. kovo 24 d. sprendimas Nr. TS-138	4
5.	Dizaino studijos „ADEJA“ kainų paskaičiavimas	1
6.	Savivaldybės administracijos raštas dėl projektinio pasiūlymo popierinės ir elektroninės versijos atitikimo	1

10. Duomenys apie kitas su projektu susijusias lėšas, gautas / gaunamas iš ES struktūrinių fondų, tarptautinio bendradarbiavimo programų, Lietuvos Respublikos valstybės / savivaldybių biudžetų finansuojamų programų

² Pateikiami priedai nurodyti priemonės finansavimo sąlygų apraše bei kiti dokumentai, pagrindžiantys projektiniame pasiūlyme nurodytą informaciją.

Susijusio projekto pavadinimas	Finansavimo lėšų šaltinis (ES struktūrinis fondas, tarptautinio ir teritorinio bendradarbiavimo programa, Lietuvos Respublikos valstybės biudžetas, Valstybės investicijų programa, kita)	Finansavimo suma, eurais	Sąsaja su projektu, dėl kurio teikiamas projektinis pasiūlymas

Pažymiu, kad projekte numatomos įgyvendinti veiklos, kurioms prašoma skirti ES struktūrinių fondų ir Lietuvos Respublikos valstybės/savivaldybių biudžeto lėšų, nebuvo, nėra ir nebus finansuojamos iš kitų šaltinių, jei teikiamas projektas bus įtrauktas į Kauno regiono projektų sąrašą.

11. Projekto paraiškos rengimas

Projekto paraiškos pateikimo įgyvendinančiajai institucijai terminas	2016 m. gruodžio 1 d.
--	-----------------------

Administracijos direktorius



Ovidijus Kačiulis





JONAVOS RAJONO SAVIVALDYBĖS TARYBA

SPRENDIMAS

DĖL JONAVOS RAJONO LANKYTINŲ VIETŲ SĄRAŠO PATVIRTINIMO

2012 m. kovo 29 d. Nr. 1 TS - 72

Jonava

Vadovaudamasi Lietuvos Respublikos vietos savivaldos įstatymo (Žin., 1994, Nr. 55-1049; 2000, Nr. 91-2832; 2008, Nr. 113-4290) 16 straipsnio 4 dalimi, Lietuvos Respublikos turizmo įstatymo (Žin., 1998, Nr. 32-852; Žin., 2002, Nr. 123-5507; Žin., 2011, Nr. 85-4138) 18 str., 19 str., Jonavos rajono savivaldybės taryba nusprendžia patvirtinti Jonavos rajono lankytinų vietų sąrašą (pridedama).

Savivaldybės meras

Mindaugas Sinkevičius

Jonavos rajono savivaldybės tarybos
2012 m. kovo 29 d.
sprendimo Nr. 1 TS - 72
priedas

JONAVOS RAJONO LANKYTINŲ VIETŲ SĄRAŠAS

1. Santarvės aikštė, Jonava, Žeimių g.
 2. Sąjūdžio aikštė, Jonava, J.Ralio g.
 3. Tautodailės amatų centras, Dumšių sen., Šveicarijos k., Pergalės g. 17A
 4. Buvusi žydų sinagoga, Jonava, Sodų g.
 5. Samulevičių sodyba, Šilų sen., Praulių k., Darbininkų g. 10
 6. Vainių dvairo parkas, Šilų sen., Vainių k.
 7. Nuotykių parkas „Lokės pėda“, Šilų sen., Lokėnėlių k.
 8. Sveikatinimo centras „Atgaiva Tau“, Ruklos sen., Ruklos k., Paupio g. 40
 9. Žirginio sporto klubas „Jonavos žirgai“ Dumšių sen., Meškonių k., Pramonės g.22
 10. Atminimo laukas, Jonava, Panerių g.
-



JONAVOS RAJONO SAVIVALDYBĖS TARYBA

SPRENDIMAS

DĖL JONAVOS RAJONO SAVIVALDYBĖS TARYBOS 2012 M. KOVO 29 D. SPRENDIMO NR. 1TS-72 „DĖL JONAVOS RAJONO LANKYTINŲ VIETŲ SĄRAŠO PATVIRTINIMO“ DALINIO PAKEITIMO

2012 m. birželio 28 d. Nr. 1TS – 197

Jonava.

Vadovaudamasi Lietuvos Respublikos vietos savivaldos įstatymo (Žin., 1994, Nr.55–1049, 2000, Nr. 91-2832, 2008, Nr. 113–4290) 18 str. 1 dalimi ir atsižvelgdama į Jonavos rajono seniūnijų siūlymus, Jonavos rajono savivaldybės taryba nusprendžia pakeisti 2012 m. kovo 29 d. rajono savivaldybės tarybos sprendimą Nr.1TS-72 „Dėl Jonavos rajono savivaldybės tarybos sprendimą Nr. 1TS-72, papildant Jonavos rajono lankytinų vietų sąrašą (pridedama).

Savivaldybės meras

Mindaugas Sinkevičius

Jonavos rajono savivaldybės tarybos
2012 m. birželio 28 d.
sprendimo Nr. 1 TS - 197
priedas

JONAVOS RAJONO LANKYTINŲ VIETŲ SARAŠAS

Bukonių seniūnijos lankytinos vietos

Bukonių Šv. arkangelo Mykolo bažnyčia ir šventorius, Bukonių k., (neįrašyta Nekilnojamųjų kultūros vertybių registrą, toliau „NKV registrą“).

Dumšių seniūnijos lankytinos vietos

Barborlaukio buv. dvaro sodybos fragmentai, Barborlaukio k., (įrašyti į NKV registrą).

Jonavos seniūnijos lankytinos vietos

1. Jonavos miesto istorinė dalis, Kauno-g., Vilniaus g., Sodų-g., Klaipėdos g., (įrašyta į NKV registrą);
2. Šv. Jokūbo bažnyčios statinių kompleksas, Vilniaus g. 11, 13, (įrašytas į NKV registrą);
3. Skarulių Šv. Onos bažnyčios statinių kompleksas, Skarulių g. 53, (įrašytas į NKV registrą);
5. Pašto stoties statinių kompleksas, J. Basanviaičiaus g. 1, 3, 5, (įrašytas į NKV registrą);
6. Geležinkelio stotis, Stoties g. 2, (įrašyta į NKV registrą);
7. Jonavos senųjų kapinių kompleksas, Žeimių g. (įrašytas į NKV registrą);
8. Kapinės Bazilionių giraitėje, Ukmergės g., (Žydų Genocido aukų vieta, įrašyta į NKV registrą);
9. Žydų senosios kapinės, Sodų g., (įrašytos į NKV registrą);
10. Memorialas rezistentams atminti, Panerių g., (neįrašytas į NKV registrą).

Kulvos seniūnijos lankytinos vietos

1. Mažųjų Žinėnų piliakalnis, Mažųjų Žinėnų k., (įrašytas į NKV registrą);
2. Abraomo Kulviečio paminklas, Smečkių k. (įrašytas į NKV registrą);
3. A. Balčiūno žvėrynas, Batėgalos k., (privati valda, neįrašytas į NKV registrą);
4. Rimkų cerkvė, Rimkų k., (konfesinė valda, neįrašyta į NKV registrą);
5. Kulvos parkas, Kulvos k., (neįrašytas į NKV registrą).

Ruklos seniūnijos lankytinos vietos

1. Lomenos kraštovaizdžio draustinis, Jonavos r., Tartoko k., Kaišiadorių r. palei Lomenos upelį, (saugoma teritorija, įrašyta į valstybės saugomų draustinių sąrašą);
2. Tartokų piliakalnis, Tartoko k., (įrašytas į NKV registrą);
3. Ruklos piliakalnis, Ruklos mstl., (įrašytas į NKV registrą);
4. Skarulių dvarvietė ir Skarulių buv. dvaro liekanos, Jonalaukio k., (įrašyti į NKV registrą).

Šilų seniūnijos lankytinos vietos

1. Paberžės piliakalnis, Paberžės k., (įrašytas į NKV registrą);
2. Lokėnėlių piliakalnis, Lokėnėlių k., (įrašytas į NKV registrą);
3. Laukagalių piliakalnis, Laukagalių k., (įrašytas į NKV registrą);
4. Gudžionių piliakalnis, Gudžionių k., (įrašytas į NKV registrą, privati valda);
5. Markutiškių parkas, Markutiškių k., (įrašytas į NKV registrą);
6. Panoterių Šv. Kryžiaus Atradimo bažnyčia ir šventorius, Panoterių mstl., (neįrašytas į NKV registrą);
7. Piliakalnių piliakalnis, Piliakalnių k., (įrašytas į NKV registrą);
8. P.Vaičiūno sodyba, Piliakalnių k., (įrašyta į NKV registrą);

Upninkų seniūnijos lankytinos vietos

1. Lietavos hidrografinis draustinis (natūrali upelio atkarpa palei Lietavos upelį, kaimas nenurodytas, saugoma teritorija);
2. Upninkų Šv. arkangelo Mykolo bažnyčia ir kapinės, Upninkų k., (neįrašyta į NKV registrą);
3. Perelozų Viešpaties Kryžiaus cerkvė ir senosios sentikių kapinės (religinių konfesijų valda, neįrašyta į NKV registrą), Perelozų k.;
4. Baltromiškės cerkvė, Baltromiškės.k., (neįrašyta į NKV registrą);
5. Dubių piliakalnis, Dubių k., (įrašytas į NKV registrą);
6. Padaigų piliakalnis, Padaigų k., (įrašytas į NKV registrą);
7. Mūšio vieta Upninkų k., Upninkų k., (įrašyta į NKV registrą);
8. Mūšio vieta Vareikių miške, Vareikių k., (įrašyta į NKV registrą).

Užusalių seniūnijos lankytinos vietos

1. Aleksandro Nevskio cerkvė Užusalių k., (neįrašyta į NKV registrą);
2. Pašto stotis, Turžėnų k., (įrašyta į NKV registrą);
3. Akmuo su Meškos ir Veršiuko pėdomis, Daukliūnių k., (įrašytas į NKV registrą);
4. Akmuo „Gaidelis“ Neries upėje, Kreslynų k., (įrašytas į NKV registrą);
5. Lietuvos Nepriklausomybės 80-mečiui pasodintas ąžuolynas, Girininkų II k., (neįrašytas į NKV registrą).

Žeimių seniūnijos lankytinos vietos

1. Žeimių Švč. Mergelės Marijos Gimimo bažnyčia, Žeimių mstl., Taikos g. 5, (įrašyta į NKV registrą);
 2. Žeimių piliakalnis, Žeimių mstl., (įrašytas į NKV registrą);
 3. Žeimių miestelio centras ir Žeimių dvaro sodyba, Žeimių mstl., Draugystės g. 28, (privati valda, įrašta į NKV registrą);
 4. Žeimių sukilėlių koplytėlė, Žeimių mstl., Kauno g. 63A, (Žeimių dvaro sodybos dalis, įrašyta į NKV registrą).
-

LANKYTINOS VIETOS KĖDAINIŲ MIESTE

1. Burmistro Jurgio Andersono namas (XVII a.) (*Radvilų g. 5*)
2. Buv. Kėdainių uosto vieta
3. Didžioji gatvė
4. Didžiosios Rinkos aikštė
5. Evangelikų liuteronų bažnyčia (XVII a.) (*Vokiečių g. 7*)
6. Evangelikų reformatų bažnyčia (XVII a.) (*Senoji g. 1*)
7. Janušavos aikštė
8. Josvainių gatvė
9. Karmelitų vienuolynas (*Didžioji g. 19*)
10. Kėdainių Šviesioji gimnazija (*Didžioji g. 62*)
11. Knypavos Rinkos aikštė
12. Krematoriumas (*Metalistų g. 3*)
13. Kristaus Atsimainymo cerkvė (XIX a.) (*Gedimino g. 2*)
14. Miesto parkas
15. Mikalojaus Daukšos ažuolas (*Babėnai*)
16. Minaretas (*S. Dariaus ir S. Girėno g. 5*)
17. Rektorių namai (XVII a.) (*Senoji g. 2, 4*)
18. Rotušė (XVII a.) (*Didžioji g. 1*)
19. Senoji gatvė
20. Senosios Rinkos aikštė
21. Sinagoga (XIX a.) (*Smilgos g. 13*)
22. Sinagogų kompleksas (XVII-XIX a.) (*Senosios Rinkos a.*)
23. Šv. Juozapo bažnyčia (XVIII a.) (*Radvilų g. 10*)
24. Šv. Jurgio bažnyčia (XV a.) (*Šėtos g. 22*)

LANKYTINOS VIETOS KĖDAINIŲ RAJONE

1. „Neregėtos Lietuvos“ Tūkstantmečio ažuolynas (*Pelėdnagių sen., Pašilių k.*)
2. Ambraziūnų piliakalnis (*Krakių sen.*)
3. Apytalaukio buvęs dvaras ir parkas (*Vilainių sen.*)
4. Apytalaukio Šv. Apaštalo Petro ir Povilo bažnyčia (*Apytalaukio k., Vilainių sen.*)
5. Bakainių piliakalnis (*Surviliškio sen.*)
6. Česlovo Milošo senelių kapas Šventybrastyje
7. Dotnuvos buvęs dvaras ir parkas (*Dotnuvos sen., dab. Akademija*)
8. Dotnuvos Viešpaties apreiškimo Švč. Mergelės Marijai bažnyčia ir vienuolyno ansamblis (*Vytauto g. 57, Dotnuva*)
9. Gudžiūnų Švč. Jėzaus širdies bažnyčia (*Gudžiūnų sen.*)
10. Josvainių Visų šventųjų bažnyčia (*Josvainių sen.*)
11. Jurgio Lebedžio kapas Devynduoniuose (*Gudžiūnų sen.*)
12. Kalnaberžės buvęs dvaras ir parkas (*Surviliškio sen.*)
13. Kalnaberžės piliakalnis, vad. Piličkalniu (*Surviliškio sen.*)
14. Krakių Šv. Kotrynos vienuolynas (*Kranto g. 2, Krakės*)
15. Krakių Šv. Mato bažnyčia (*J. Basanavičiaus g. 8, Krakės*)
16. Labūnavos buvęs dvaro bokštas (*Pelėdnagių sen.*)
17. Lančiūnavos buvęs dvaras ir parkas (*Vilainių sen.*)
18. Lančiūnavos Švč. Mergelės Marijos bažnyčia (*Vilainių sen.*)
19. Lietuvos geografinis vidurys Ruoščiuose (*Ruoščių k.*)
20. Lomeikiškių piliakalnis, vad. Krasausko kalnu (*Surviliškio sen.*)
21. Mikalojaus Katkaus kapas Lenčių kaime (*Krakių sen.*)
22. Nykió vinkšna (*Gudžiūnų sen.*)
23. Paberžės dvaras, 1863 m. Sukilimo muziejus (*Gudžiūnų sen.*)
24. Paberžės Švč. Mergelės Marijos apsilankymo bažnyčia ir klebonija (*Gudžiūnų sen., Paberžės k.*)

25. Pajieslio Švč. Mergelės Marijos liūdinčiųjų guodėjos bažnyčia (*Pajieslio k., Krakių sen.*)
26. Pajieslys
27. Pavermenio buvęs dvaras ir parkas (*Truskavos sen.*)
28. Pernaravos Nukryžiuotojo Jėzaus bažnyčia (*Pernaravos k.*)
29. Pilonių piliakalnis (*Dotnuvos sen.*)
30. Pilsupių atodanga (*Kračių sen.*)
31. Pilsupių piliakalnis (*Kračių sen.*)
32. Šaravų ažuolas (*Pernaravos sen.*)
33. Šeteniai
34. Šėtos Švč. Trejybės bažnyčia (*Šėtos sen.*)
35. Sponių pėduotasis akmuo (*Dotnuvos sen.*)
36. Sirutiškio buvęs dvaras ir parkas (*Surviliškio sen.*)
37. Skinderiški dendrologijos parkas (*Kračių sen.*)
38. Šlapaberžės Jėzaus Nukryžiuotojo bažnyčia (*Dotnuvos sen., Šlapaberžė*)
39. Songailių piliakalnis (*Šėtos sen.*)
40. Stašaičių piliakalnis (*Pelėdnagių sen.*)
41. Šukionių piliakalnis (*Truskavos sen.*)
42. Surviliškio Nukryžiuotojo Jėzaus bažnyčia (*Surviliškio sen.*)
43. Šventybrasčio ažuolai (*Vilainių sen., Šventybrastis*)
44. Šventybrasčio Jėzaus atsimainymo bažnyčia (*Bažnyčios g. 2, Šventybrastis, Vilainių sen.*)
45. Terespolio buvęs dvaras ir parkas (*Gudžiūnų sen.*)
46. Truskavos šv. Dvasios bažnyčia (*Truskavos sen.*)
47. Vaidatonių piliakalnis, vad. Žalnierka (*Surviliškio sen.*)
48. Vinco Svirskio kapas (*Surviliškio sen.*)
49. Vozbučių atodanga (*Kračių sen.*)
50. Vozbučių piliakalnis (*Kračių sen.*)

MUZIEJAI KĖDAINIŲ MIESTE

1. Kėdainių krašto muziejus (*Didžioji g. 19*)
2. Daugiakultūris centras (*Senosios Rinkos a. 12*)
3. Janinos Monkutės - Marks muziejus-galerija (*J. Basanavičiaus g. 45*)
4. Kunigaikščių Radvilų mauzoliejus Evangelikų reformatų bažnyčioje (*Senoji g. 1*)
5. Tradicinių amatų centras Arnetų namas (*Radvilų g. 21*)
6. Vytauto Ulevičiaus medžio skulptūrų muziejus (*J. Basanavičiaus g. 36*)

MUZIEJAI KĖDAINIŲ RAJONE

1. 1863 metų sukilimo muziejus ir Tėvo Stanislovo liturginio meno saugotuvės (*Paberžė, Gudžiūnų sen., Kėdainių r.*)
2. Česlovo Milošo gimtinė kultūros centras (*Šeteniai, Vilainių sen., Kėdainių r.*)
3. Mikalojaus Katkaus memorialinis muziejus (*Ažytėnai, Krakių sen., Kėdainių r.*)
4. Tautodailininko Vytauto Ulevičiaus sodyba (*Krakės, Kėdainių r.*)

PAMINKLAI, SKULPTŪROS KĖDAINIŲ MIESTE

1. Paminklas 1940 - 1990 m. kankiniams (*Šv. Jurgio bažnyčios šventoriuje, Šėtos g. 10*)
2. Paminklas Radviloms „Skrynia“ (*Didžiosios Rinkos aikštėje*)
3. Paminklinė lenta Jonui Žemaičiui-Vytautui (*Kėdainių krašto muziejaus pastatas, Didžioji g. 19*)
4. Paminklinis akmuo Pranui Povyliui (*Netoli Dotnuvos ir Vydūno g. sankryžos, buv. sodybos vietoje*)
5. Paminklinis akmuo rezistentams (*Skongalio gatvės gale, šalia Nevėžio užtvankos*)
6. Paminklinis akmuo senosios evangelikų reformatų bažnyčios vietoje (*Gedimino g., šalia savivaldybės pastato*)

7. Paminklinis akmuo žuvusiems už Tėvynę (*S. Dariaus ir S. Girėno g., prie geležinkelio stoties*)
8. Skulptūros rotušės kiemelyje (*Didžioji g. 1*)
9. Stogastulpis Vytautui Didžiajam (*J. Basanavičiaus g., prieš 144-ąjį namą*)

PAMINKLAI, SKULPTŪROS KĖDAINIŲ RAJONE

1. Akmeninė skulptūra dievdirbiui Vincui Svirskiui atminti (*Surviliškio V.Svirskio vardo vidurinės mokyklos kieme*)
2. Ansainių memorialas (*Pelėdnagių sen., Ansainių kaime (netoli Labūnavos)*)
3. Biustas Vytautui Didžiajam (*Alksnėnų k., Vytauto Didžiojo vardo pradinės mokyklos kiemelis*)
4. Gendriko Kreico kapas su antkapiniu paminklu (*Dotnuvos sen., Akademijos parko vidurinėje dalyje*)
5. Jaunalietuvių paminklas (*Josvainių seniūnija, Ruseinių kaimas*)
6. Koplytstulpis Mikalojaus Daukšos „Postilės“ 400 metų jubiliejui Krakėse (*Krakės, Krakių sen.*)
7. Koplytstulpis tremtiniam (*Josvainių sen., Josvainių miestelio naujosiose kapinėse, kairiajame artimajame kampe*)
8. Kryžius ant simbolinio tremtinio kapo (*Šėtos sen., Šėtos kapinėse, šalia pagrindinio tako*)
9. Kryžius Lietuvos Nepriklausomybei (*Surviliškio sen., Kalnaberžės k., šalia buvusios Kalnaberžės dvaro sodybos*)
10. Kryžius partizanų žuvimo vietoje (*Krakių sen., Guptaičių k., prie buvusių Sibičių ir Mykolaičių sodybų*)
11. Kryžius visiems Krakių žmonėms (*pagrindinėje Krakių miestelio aikštėje*)
12. Kryžius žuvusiųjų, mirusiųjų ir ištremtųjų atminimui (*Vilainių sen., Apytalaukyje, prie bažnyčios*)
13. Memorialas Josvainių žemės partizanams (*Josvainių sen., Josvainiai, netoli Cinkiškio - Panevėžio kelio, priešais vaikų darželį*)
14. Nepriklausomybės kryžius (*Dotnuvos sen., Akademijos miestelis, šalia atkuriamos bažnytėlės*)
15. Paminklas 1863 m. sukilimui atminti (*Dotnuvos sen., Mantviliškis*)
16. Paminklas Juozui Tonkūnui ir Lietuvos agronomams tremtiniam (*Dotnuvos sen., Akademijos parke, kairėje pusėje nuo kelio, vedančio į Žemdirbystės instituto pastatą*)
17. Paminklas Lietuvos Nepriklausomybei Šventybrastyje (*Šventybrastis, Vilainių sen., ant Nevėžio kranto, nusileidus laiptais nuo bažnyčios*)
18. Paminklas Lietuvos partizanų „Prisikėlimo“ apygardos vadui J.Paliūnui (*Dotnuvos sen.*)
19. Paminklas Lietuvos vardo 1000-mečiui Krakėse (*Krakių sen.*)
20. Paminklas partizanams (*Dotnuvos sen., Dotnuvos miestelio kapinėse*)
21. Paminklas partizanams (*Šėtos sen., Šėtos miestelio kapinių centre, prie pagrindinio tako*)
22. Paminklas partizanams (*Pernaravos sen., Pernaravos miestelio naujosiose kapinėse*)
23. Paminklas partizanams Surviliškyje (*Surviliškio sen., Sruviliškio naujosiose kapinėse*)
24. Paminklas partizanams, žuvusiems 1940-1960 m. (*Krakių sen., Pušynės miške*)
25. Paminklas pirmajai Krakių mokyklai (*Krakės, Krakių sen.*)
26. Paminklas represijų aukoms (*Krakių sen., Krakių miestelio senosios kapinėse*)
27. Paminklas Slikių ir Akmenų kaimų žmonėms, žuvusiems už Lietuvos laisvę (*Pelėdnagių sen.*)
28. Paminklas žuvusiems už Lietuvos laisvę (*Krakių sen., S.Dariaus ir S.Girėno g., ant Smilgos užtvankos kranto*)
29. Paminklas žuvusiems už Lietuvos laisvę ir nepriklausomybę (*Pagiriuose, Šėtos sen.*)
30. Paminklas, skirtas 1863 m. sukilimo 150-mečiui paminėti (*Paberžė, Kėdainių r.*)
31. Paminklinis akmuo (*Vilainių sen., netoli Šventybrasčio, Peiksvos kaimo laukuose*)
32. Paminklinis akmuo Klaipėdos miesto vaduotojams (*Dotnuvos sen., Akademijos parke, į dešinę nuo kelio, vedančio prie Žemdirbystės instituto pastato*)
33. Paminklinis akmuo Pagiriuose
34. Paminklinis akmuo partizanams (*Josvainių sen., Ariogalos gatvėje, netoli bažnyčios*)
35. Paminklinis akmuo rezistentams (*Gudžiūnų sen., Gudžiūnų miestelio centre, Dotnuvėlės šlaito krante*)
36. Paminklinis akmuo rezistentams Gudžiūnuose (*Gudžiūnų sen., Gudžiūnų miestelio kapinėse*)
37. Pavasarininkų organizacijos kryžius (*Šėtos seniūnija, prie bažnyčios*)

38. Pirmojo žuvusio savanorio Povilui Lukšio žūties vieta (1919 m.) ir paminklas (*Vilainių sen., apie 500 m. į vakarus nuo Taučiūnų k., laukuose*)
39. Stogastulpis Paberžei ir Tėvui Stanislovui (*Gudžiūnų sen.*)
40. Stogastulpis prelado Adomo Jakšto atminimui (*Šėtos sen.*)
41. Stogastulpis tarpukario nepriklausomos Lietuvos užsienio reikalų ministrui Juozui Urbšiuui atminti (*Vilainių sen.*)
42. Vinco Svirskio kryžius Surviliškyje (*Surviliškis, prie prie mokyklos*)

4 priedas



**RASEINIŲ RAJONO SAVIVALDYBĖS
TARYBA**

SPRENDIMAS

DĖL RASEINIŲ RAJONO LANKYTINŲ VIETŲ SARAŠO PATVIRTINIMO

2016 m. kovo 24 d. Nr. TS-138
Raseiniai

Vadovaudamasi Lietuvos Respublikos vietos savivaldos įstatymo 16 straipsnio 4 dalimi, Lietuvos Respublikos turizmo įstatymo 18 straipsniu, atsižvelgdama į Lietuvos automobilių kelių direkcijos prie Susisiekimo ministerijos Lankytinų vietų ir laikinų renginių maršrutinio orientavimo automobilių keliuose taisyklių, patvirtintų direktoriaus 2015 m. kovo 3 d. įsakymu Nr. V(B)-4 „Dėl lankytinų vietų ir laikinų renginių maršrutinio orientavimo automobilių keliuose taisyklių LVMOT-15 patvirtinimo“, 12.4 papunkčiu, Raseinių rajono savivaldybės taryba n u s p r e n d ž i a,

patvirtinti Raseinių rajono lankytinų vietų sąrašą (pridedama).

Šis sprendimas gali būti skundžiamas Lietuvos Respublikos administracinių bylų teisenos įstatymo nustatyta tvarka.

Savivaldybės meras



Algirdas Gričius

PATVIRTINTA

Raseinių rajono savivaldybės tarybos 2016
m. kovo 24 d. sprendimu Nr. TS-138

RASEINIŲ RAJONO SAVIVALDYBĖS LANKYTINŲ VIETŲ SARAŠAS

ARIOGALOS MIESTO SENIŪNIJA

1. Ariogalos Šv. Arkangelo Mykolo bažnyčia. (Taurupio g. 3).
2. Dainų sfėris, kurį puošia tautodailininko Juozo Grabausko sukurtos skulptūros, „Kabančis tiltas“ virš Dubysos upės.
3. Kapai, koplyčios ir paminklai:
 - Daugirdų giminės koplyčia (Ariogalos civilinėse kapinėse).
 - Koplytėlė partizanams, koplytstulpiai ir paminklas tremtiniams Ariogalos civilinėse kapinėse (1991 m.).
 - Koplytstulpis partizanų būrio vadovo Joną Kostyros, suimto 1947 m. vasario 7 d. ir 1949 m. vasario 15 d. žuvusio Mineralnų lageryje, Intos r., Kontija, atminimui Ariogalos civilinėse kapinėse.
 - Tado Daugirdo kapas (Ariogalos civilinėse kapinėse).
 - Tremtiniams ir kankiniams skirtas memorialas (Ariogalos civilinėse kapinėse).
 - 53 betoniniai kryželiai Ariogalos civilinėse kapinėse 1990 m. rugpjūčio 25 d. iš Pajakališkių kaimo perkeltų ir šioje vietoje palaidotų 1945 m. sausio 2 d. Žaiginio kaime žuvusių partizanų Antano ir Stasio Bataučių, 1945 m. sausio 6 d., besislapsčiusių nuo mobilizacijos į SA, Pigainių kaime nužudytų šio kaimo gyventojų Kazimiero, Mečislavo, Vytauto, Zenono Barkauskų, 1952 m. Aleknaičių miške žuvusio partizano Alfonso Ožkauskio-Lakštutės, 45 nežinomų partizanų, jų rėmėjų, kitų sovietinio genocido aukų bei 1990 m. šioje vietoje perlaidoto Intos lageryje žuvusio partizano Antano Rimkaus atminimui.

ARIOGALOS SENIŪNIJA

1. Butkiškės Šv. Jono Krikštytojo bažnyčia (Butkiškės kaime, Dubysos dešiniajame krante).
2. Gedimino stulpai prie šaltinėlio, šaltinėlis (3 km už Ariogalos, kairėje plento pusėje, už tilto).
3. Kejėnų archeologinis kompleksas: piliakalnis, dar vadinamas Kaukuru, Švedų bokštu, pilkapynas, vadinamas Švedkapiais ir kapinynas – (Kejėnų k., Šventupio kairiajame krante.).
4. Kryžius, slapta pastatytas 1972 m. (aut. Vytautas Lazinskas). Kryžius atstatytas 1989 m. (3 km už Ariogalos, kairėje plento pusėje, už tilto).
5. Millašaičių Nukryžiuotojo Jėzaus bažnyčia (Millašaičių kaime, 4 km į šiaurę nuo senojo Žemaičių plento).
6. „Lietuvos partizanų vadavietė. Pažintinis takas“ (Daugėliškių miške, skirtas Partizaninio karo istorijai įprasminti: Prisikėlimo partizanų apygardos štabo bunkeris, archyvo vieta, 1945 m. Jaugėlio būrio partizanų žuvimo vieta ir ryšininko Albiño Kęstučio Bersėno sodyba).

BETYGALOS SENIŪNIJA

1. Betygalos miestelio istorinė dalis:
 - Betygalos Šv. Mikalojaus bažnyčia (Dubysos g. 2, Betygala).
 - Betygalos bendruomenės namai, buvęs valsčiaus valdybos pastatas (Dubysos g. 8, Betygala).

- Lietuvos didžiojo kunigaikščio Vytauto paminklas (aut. P. Aleksandravičius, Betygala).
- 2. Betygalos muziejus. Geologijos ekspozicija, kraštiečio dailininko grafiko Jono Kuzminskio (1906-1985) darbų kolekcija (Vytauto g. 16, Betygala).
- 3. Betygalos I piliakalnis. (Alkos, Aukos kalnas), Betygalos II piliakalnis, Agelaičių (vad. Milžinkapių ir Stungio).
- 4. Maslauskiškių vandens malūnas su technologine įranga, sodyba (Maslauskiškių k.).
- 5. Memorialas 1945-1952 m. Betygalos valsčiuje žuvusių partizanų bei visų Betygalos valsčiaus nacių ir sovietinio genocido aukų atminimui (Betygalos miestelio kapinėse).
- 6. Mikalojaus Daukšos ažuolas (Betygala).
- 7. Paminklas S. Dariui ir S. Girėnui (netoli Ilgižių k.).
- 8. Pošiavietė prie Luknės tvenkinio (netoli kelio Kaulakiai – Bertėškiai).
- 9. Ročiškės piliakalnis (į pietvakarius nuo Ročiškės kaimo).
- 10. Šaltinėlis, vadinamas Šv. Jono (Gaivučiu) (į pietvakarius nuo Betygalos, Lelyko upelio slėnyje).
- 11. Ugionių Šv. Mergelės Marijos Ėmimo į dangų bažnyčios ir koplyčios statinių kompleksas, Ugionių šaltinėlis (Ugionių k.).

GIRKALNIO SENIŪNIJA

1. Bilūnų dvaro sodyba, kaštonų alėja (Bilūnų k.).
2. Šv. Jurgio bažnyčia, rūsys (Gėlių g. 2, Girkalnis).

KALNUJŲ SENIŪNIJA

1. Buvusios Šv. Viktoro bažnyčios fragmentai (Kalnujų k.).

NEMAKŠČIŲ SENIŪNIJA

1. „Aštuonračio muziejukas“. (Vyšnių g. 22, Nemakščiai).
2. Molavėnų piliakalnių kompleksas, Molavėnų ažuolas (Molavėnų k.), Akmuo, vadinamas Skirtinio akmeniu (Paskirtinio k.).
3. Nemakščių Švč. Trejybės bažnyčia, Švč. Mergelės Marijos Lurdas (Nemakščiai).

PAGOJUKŲ SENIŪNIJA

1. Poeto Maironio gimtinė ir tėviškė (Bernotų ir Pasandravio kaimuose).
2. Sporto poilsio zona (Kaulakių kaimo centrinėje dalyje).

PALIEPIŲ SENIŪNIJA

1. Lietuvos partizanų kapavietė Vedecko ažuolyne (Paraseinio k.).
2. Poilsio zona prie Sujainių tvenkinio (Sujainių k.).
3. „Raseinių hipodromas“ (Paraseinio g. 16, Dumšiškių k.).

RASEINIŲ MIESTO SENIŪNIJA

1. Alko šaltinis, vadinamas Magdės šuliniu (Ateities g.).
2. Nepriklausomybės paminklas „Žemaitis“ (aut. V. Grybas).
3. Paminklas Laisvės kovų dalyviams jų išniekinimo vietoje. (Ateities g.)
4. Raseinių bankas (arch. M. Songaila) (Vytauto Didžiojo g. 21).
5. Raseinių krašto istorijos muziejus (Muziejaus g. 3, 5).
6. Raseinių piliakalnis, vadinamas Prabauda.
7. Raseinių senojo pašto pastatas (V. Kudirkos g. 2).

8. Raseinių Švč. Mergelės Marijos Ėmimo į dagų bažnyčios ir vienuolyno ansamblis. Švč. Mergelės Marijos Lurdo koplyčia (Bažnyčios g. 2, 4).
9. Raseinių Švč. Trejybės cerkvė (Vytauto Didžiojo g. 12), Maironio parkas ir paminklas „Maironis“ (aut. T. Gutautas) bei skulptūra „Lūšis“ (aut. S. Jurkus ir S. Plotnikovas).

RASEINIŲ SENIŪNIJA

1. Alėjų Švč. Trejybės bažnyčia (Alėjų k.).
2. Kryžių kelio stotys (Raseiniai – Šiluva kelias).
3. Padubysio piliakalnis, vadinamas Kaukuru (į šiaurės rytus nuo Kengių k.).
4. Paminklas žuvusiems Kęstučio apygardos Gintaro rinktinės partizanams (Plauginių miško palaukėje, Alėjų k.).
5. Poilsio vietė Padubysio k. (prie Padubysio piliakalnio).

ŠILUVOS SENIŪNIJA


1. Gamtos paminklas „Gražusis ažuolas“ (skersmuo – 1,4 m., aukštis – 28 m.; Padubysio girininkijos Bedančių miško 36 kvartale).
2. Katauskių dvaro (Koreivių šeimos) koplyčia-mauzoliejus (Katauskių k.).
3. Koplytėlės akmuo (Akmenės k.).
4. Lyduvėnų geležinkelio tiltas, Lyduvėnų piliakalnis, vad. Danutės piliakalniu, Lyduvėnų Šv. apaštalo Petro ir Pauliaus bažnyčia (Lyduvėnų k.).
5. Šiluvos miestelio istorinė dalis:
 - Angelų skulptūrinė kompozicija prie Apsireiškimo koplyčios (R. ir A. Antiniai) (Jono Pauliaus II g. 7, Šiluva).
 - Paminklas popiežiui Jonui Pauliui II (Šiluva).
 - Paminklas šioje vietoje užkastų 1944–1953 m. Šiluvos apylinkėse žuvusių Jungtinės Kęstučio (vėliau - Kęstučio) apygardos partizanų atminimui (vakarinė Šiluvos miestelio dalis, Turgaus a.).
 - Turgaus aikštė (Šiluva).
 - Šiluvos muziejus (Jurgaičio g. 17 a., Šiluva).
 - Šiluvos Švč. Dievo Motinos Apsireiškimo koplyčia. (Jono Pauliaus II g. 7, Šiluva).
 - Šiluvos Švč. Mergelės Marijos gimimo bazilika, Švč. Mergelės Marijos su kūdikiu paveikslas. (M. Jurgaičio a. 2, Šiluva).

VIDUKLĖS SENIŪNIJA

1. Istorinė miestelio aikštė, Bažnyčios pastatų kompleksas – Šv. Kryžiaus bažnyčia, varpinė, šventoriaus vartai (S. Stanevičiaus g., Viduklė).
2. Jūkainių gamtinis – rekreacinis takas (Jūkainių k.).
3. Rašytojo Simono Stanevičiaus sodybą muziejus (Kanopėnų k.).

Išsamesnę informaciją galite rasti: www.raseiniaiaturizmas.lt/ skiltyje „Lankytinos vietos“ ir <http://kvr.kpd.lt/#/static-heritage-search>





adėja

www.adėja.lt

Dėl projekcinio pasiūlymo: "Jonavos, Kėdainių ir Raseinių rajonų savivaldybes jungiančių trasų ir turizmo maršrutų informacinės infrastruktūros plėtra

KAINŲ PASKAIČIAVIMAS

PROJEKTAVIMO DARBAI:

Išdėstymo schemos, objektų grafinės dalies parengimas ir maketavimas, derinimas su atsakingomis institucijomis - 26357,84 Eur

GAMYBOS DARBAI:

- | | |
|---|-------------|
| 1. Didelis dvipusis informacinis stovas (3000 x 2000 mm) 1 vnt..... | 1488,30 Eur |
| 2. Mažas vienpusis informacinis stovas (2000 x 1000 mm) 1 vnt. | 931,70 Eur |
| 3. Informacinių rodiklių stovas su rodyklėmis 1 vnt..... | 950,00 Eur |
| 4. Kelio ženklas (Nr.629 , vienpusis) 1 vnt..... | 556,60 Eur |
| 5. Kelio ženklas (Nr.628, vienpusis) 1 vnt..... | 411,40 Eur |
| 6. Informacinė lenta ant pastato..... | 200,00 Eur |

(gamybos darbai paskaičiuotos su montavimo, pagrindų betonavimo ir transportavimo kainomis)

Kainos nurodytos su PVM.

Dizaino studija "ADĖJA"
Vadovas A.URBELIS

2016.08.01



KĖDAINIŲ RAJONO SAVIVALDYBĖS ADMINISTRACIJA

Biudžetinė įstaiga. J. Basanavičiaus g. 36, 57288 Kėdainiai, tel. (8 347) 69 550, faks. (8 347) 61 125,
el. p. administracija@kedainiai.lt. Duomenys kaupiami ir saugomi Juridinių asmenų registre, kodas 188768545

Kauno regiono plėtros tarybos sekretariatui
L. Sapiegos g. 10,
LT-44501 Kaunas

2016-08-09 Nr. AS-3321

**DĖL PROJEKTO „JONAVOS, KĖDAINIŲ IR RASEINIŲ RAJONŲ SAVIVALDYBĖS
JUNGANČIŲ TRASŲ IR TURIZMO MARŠRUTŲ INFORMACINĖS
INFRASTRUKTŪROS PLĖTRA“ PROJEKTO PASIŪLYMO**

Kėdainių rajono savivaldybės administracija užtikrina, kad skenuota projekto „Jonavos, Kėdainių ir Raseinių rajonų savivaldybės jungiančių trasų ir turizmo maršrutų informacinės infrastruktūros plėtra“ projektinio pasiūlymo ir jo priedų el. versija visiškai atitinka projektinio pasiūlymo ir jo priedų originalą. Projektinis pasiūlymas teikiamas pagal 2014–2020 metų Europos Sąjungos fondų investicijų veiksmų programos 5 prioriteto „Aplinkosauga, gamtos išteklių darnus naudojimas ir prisitaikymas prie klimato kaitos“ įgyvendinimo priemonę Nr. 05.4.1-LVPA-R-821 „Savivaldybės jungiančių turizmo trasų ir turizmo maršrutų informacinės infrastruktūros plėtra“.

Administracijos direktorius

Ovidijus Kačiulis

5 priedas

Projektas: „Jonavos, Kėdainių ir Raseinių rajonų savivaldybes jungiančių trasų ir turizmo maršrutų informacinės infrastruktūros plėtra“

TIEKĖJŲ APKLAUSA PROJEKTO IŠLAIDŲ PAGRINDIMUI

Pirkimo objekto pavadinimas ir trumpas aprašymas:

Savivaldybes jungiančiame maršrute esančių lankytinų vietų žymėjimo ir informavimo objektų projektavimas (1 projektas), didelių dvipusių informacinių stendų gamyba ir įrengimas (25 vnt.), mažesnių vienpusių informacinių stendų gamyba ir įrengimas (93 vnt.), informacinės lentos ant pastato gamyba ir įrengimas (18 vnt.), vienpusio kelio ženklo KŽ629 gamyba ir įrengimas (23 vnt.), vienpusio kelio ženklo KŽ628 gamyba ir įrengimas (103 vnt.), informacinių rodyklių sistemų gamyba ir įrengimas (95 vnt.)

Paslaugų teikėjai apklausti: žodžiu

Apklausti tiekėjai:

Eil. Nr.	Pavadinimas	Adresas, telefonas, faksas ir pan.	Apklaustos data
1.	Dizaino studija „Adėja“	Arvydas Urbelis, 8 698 76464, adeja@adeja.lt	2016-08-01
2.	UAB „RAPRINTAS“	Raimundas Šalkauskas, tel. 8699 83590, info@raprintas.lt	2016-08-18
3.	UAB „Geltona“	Virginijus Baranauskas, 8 698 48 434, geltona@ijo.net	2016-08-18

Tiekėjų siūlymai

Tiekėjo pavadinimas	Pirkimo objektas, kaina įskaitant su paslaugų tiekimu susijusius mokesčius, Eur
Dizaino studija „Adėja“	Projekto parengimas ir derinimas 26 357,84 Eur didelių dvipusių informacinių stendų gamyba ir įrengimas (vnt.) 1 488,30 Eur mažesnių vienpusių informacinių stendų gamyba ir įrengimas (vnt.) 931,70 Eur informacinės lentos ant pastato gamyba ir įrengimas (vnt.) 200,00 Eur vienpusio kelio ženklo KŽ629 gamyba ir įrengimas (vnt.) 556,60 Eur vienpusio kelio ženklo KŽ628 gamyba ir įrengimas (vnt.) 411,40 Eur informacinių rodyklių sistemų gamyba ir įrengimas (vnt.) 950,00 Eur
UAB „RAPRINTAS“	Projekto parengimas ir derinimas 26 000,00 Eur didelių dvipusių informacinių stendų gamyba ir įrengimas (vnt.) 1500,00 Eur mažesnių vienpusių informacinių stendų gamyba ir įrengimas (vnt.) 850,00 Eur informacinės lentos ant pastato gamyba ir įrengimas (vnt.) 250,00 Eur vienpusio kelio ženklo KŽ629 gamyba ir įrengimas (vnt.) 350,05 Eur vienpusio kelio ženklo KŽ628 gamyba ir įrengimas (vnt.) 422,80 Eur informacinių rodyklių sistemų gamyba ir įrengimas (vnt.) 875,00 Eur


UAB „Geltona“	Projekto parengimas ir derinimas 26 910 Eur didelių dvipusių informacinių stendų gamyba ir įrengimas (vnt.) 1600,00 Eur mažesnių vienpusių informacinių stendų gamyba ir įrengimas (vnt.) 1020,00 Eur informacinės lentos ant pastato gamyba ir įrengimas (vnt.) 240,00 Eur vienpusio kelio ženklų KŽ629 gamyba ir įrengimas (vnt.) 377,40 Eur vienpusio kelio ženklų KŽ628 gamyba ir įrengimas (vnt.) 450,00 Eur informacinių rodyklių sistemų gamyba ir įrengimas (vnt.) 1025,00 Eur
---------------	--

Įvertinus apklaustų tiekėjų vieneto kainų vidurkį:

- projekto parengimas ir derinimas 26 422,61 Eur
- didelių dvipusių informacinių stendų gamyba ir įrengimas (vnt.) 1 529,43 Eur
- mažesnių vienpusių informacinių stendų gamyba ir įrengimas (vnt.) 933,90 Eur
- informacinės lentos ant pastato gamyba ir įrengimas (vnt.) 230,00 Eur
- vienpusio kelio ženklų KŽ629 gamyba ir įrengimas (vnt.) 428,02 Eur
- vienpusio kelio ženklų KŽ628 gamyba ir įrengimas (vnt.) 428,02 Eur
- informacinių rodyklių sistemų gamyba ir įrengimas (vnt.) 950,00 Eur

	Vieneto kainų vidurkis, Eur	Objektų skaičius	Iš viso, Eur
projekto parengimas ir derinimas	26 422,61	1	26 422,61
didelių dvipusių informacinių stendų gamyba ir įrengimas	1 529,43	25	38 235,83
mažesnių vienpusių informacinių stendų gamyba ir įrengimas	933,90	93	86 852,70
informacinės lentos ant pastato gamyba ir įrengimas	230,00	18	4 140,00
vienpusio kelio ženklų KŽ629 gamyba ir įrengimas	428,02	23	9 844,38
vienpusio kelio ženklų KŽ628 gamyba ir įrengimas	428,02	103	44 085,72
informacinių rodyklių sistemų gamyba ir įrengimas	950,00	95	90 250,00
			299 831,25

Strateginio planavimo
ir investicijų skyriaus
vyr. specialistė
Aušra Čiulkienė



7 priedas

Projektas: „Jonavos, Kėdainių ir Raseinių rajonų savivaldybės jungiančių trasų ir turizmo maršrutų informacinės infrastruktūros plėtra“

TIEKĖJŲ APKLAUSA PROJEKTO IŠLAIDŲ PAGRINDIMUI

Pirkimo objekto pavadinimas ir trumpas aprašymas:

Informacinių lentelių apie projektą maketavimas ir gamyba (A3 formato, spalvotos, kokybiškas plastikas, 4 vnt.)
Projekto plakato maketavimas ir gamyba (A2 formatas, 50 vnt., spalvotas, drėgmei atspari medžiaga)

Paslaugų teikėjai apklausti: žodžiu

Apklausti tiekėjai:

Eil. Nr.	Pavadinimas	Adresas, telefonas, faksas, kontaktinis asmuo	Apklaustos data
1.	UAB „VASABI“	Virintų g. 2, Drasėnai, LT-33178 Molėtų r. Tel: +370 620 80680 El. paštas: administracija@vasabi.lt Kęstutis Pliukšta	2016-08-17
2.	ADGO Reklama / White Styling UAB	Savanorių per. 339B Kaunas Tel.: +370 673 26245 El. paštas agile@adgo.lt Agilė Tamulevičiūtė	2016-08-18
3.	PICOLINE	Kęstučio g. 56, Kaunas Tel.: 8 671 01140, El. paštas irma.l@picoline.lt Irma Lankelienė	2016-08-18

Tiekėjų siūlymai

Tiekėjo pavadinimas	Pirkimo objektas	Kaina įskaitant su paslaugų tiekimu susijusius mokesčius
UAB VASABI	Informacinės lentelės – 4 vnt. Plakatai – 50 vnt.	120,00 Eur 195,00 Eur
ADGO Reklama	Informacinės lentelės – 4 vnt. Plakatai – 50 vnt.	73,50 Eur 162,00 Eur
PICOLINE	Informacinės lentelės – 4 vnt. Plakatai – 50 vnt.	70,32 Eur 360,00 Eur


Įvertinus apklaustų tiekėjų vieneto kainų vidurkį:

4 informacinės lentelės 87,94 Eur

50 plakatų 239,00 Eur

Iš viso: 326,94 Eur

Strateginio planavimo
ir investicijų skyriaus
vyr. specialistė
Aušra Čiukienė



Iš Europos Sąjungos struktūrinių fondų lėšų
bendrai finansuojamų regionų projektų atrankos
tvarkos aprašo
2 priedas

(Projektinio pasiūlymo dėl regiono projekto įgyvendinimo vertinimo išvados forma)

Regioninės plėtros departamento prie Vidaus reikalų ministerijos Kauno apskrities skyrius

PROJEKTINIO PASIŪLYMO DĖL REGIONO PROJEKTO ĮGYVENDINIMO VERTINIMO IŠVADA¹

2016-09-06 Nr. 51 PV/12-34
(data)

Kaunas
(vieta)

1. Projektinio pasiūlymo dėl regiono projekto įgyvendinimo (toliau – projektinis pasiūlymas) duomenys

Projektiniame pasiūlyme nurodyto projekto (toliau – projektas) pavadinimas	<i>Jonavos, Kėdainių ir Rasėinių rajonų savivaldybės jungiančių trasų ir turizmo maršrutų informacinės infrastruktūros plėtra</i>
Savivaldybės vykdomosios institucijos, pateikusios projektinį pasiūlymą, pavadinimas	<i>Kėdainių rajono savivaldybė</i>
Pareiškėjo pavadinimas	<i>Kėdainių rajono savivaldybės administracija</i>
Preliminari projekto tinkamų finansuoti išlaidų suma (eurais)	<i>318 137,66</i>
2014-2020 metų Europos Sąjungos fondų investicijų veiksmų programos (toliau – Veiksmų programa) prioriteto įgyvendinimo priemonės pavadinimas ir numeris	<i>Priemonė Nr. 05.4.1-LVPA-R-821 „Savivaldybės jungiančių trasų ir turizmo maršrutų informacinės infrastruktūros plėtra“</i>
Projektinio pasiūlymo gavimo data ir registravimo numeris	<i>2016-08-01 Nr. 51/2G-292 2016-08-08 Nr. 51/2G-305 2016-08-25 Nr. 51/2G-334</i>

2. Projektinio pasiūlymo įvertinimas

¹ Šią išvadą Regioninės plėtros departamento prie Vidaus reikalų ministerijos atitinkamas teritorinis skyrius teikia įgyvendinančiajai institucijai per 2014–2020 metų ES struktūrinių fondų posistemį (toliau – SFMIS2014), jei yra funkcinės galimybės, arba raštu.

Įgyvendinančioji institucija, vertindama projekto tinkamumą finansuoti, remiasi šia išvada, pildydama atitinkamus tinkamumo finansuoti vertinimo lentelės, patvirtintos Veiksmų programos prioriteto konkrečios įgyvendinimo priemonės projektų finansavimo sąlygų aprašo priede, aspektus.

Nr.	Vertinimo aspektas	Taip / Ne / Netaikoma	Pastabos / paaiškinimai (Nurodomas pasirinkto vertinimo „Taip/ne/Netaikoma“ pagrindimas, taip pat dokumentai, kurie buvo peržiūrėti siekiant įvertinti konkretų vertinimo aspektą)
2.1.	Projekto tikslai ir uždaviniai atitinka bent vieną Veiksmų programos prioriteto konkretų uždavinį ir siekiama rezultata.	Taip.	PP 3 dalies „Projekto aprašymas (santrauka) skiltyje „Projekto atitiktis“ 1)
2.2	Projektas atitinka regiono plėtros plano nuostatas.	Taip	PP 3 dalies „Projekto aprašymas (santrauka) skiltyje „Projekto atitiktis“ 2)
2.3	Projektas atitinka integruotos teritorijos vystymo programos veiksmų plano nuostatas.	Netaikoma	
2.4.	Projektas atitinka projektų finansavimo sąlygų apraše nurodyto (-ų) strateginio planavimo dokumento (-ų) nuostatas.	Taip	PP 3 dalies „Projekto aprašymas (santrauka) skiltyje „Projekto atitiktis“ 3)
2.5.	Projektas atitinka specialiuosius projektų atrankos kriterijus.	Taip.	PP 3 dalies „Projekto aprašymas (santrauka) skiltyje „Projekto atitiktis“ 4)
2.6.	Projekto parengtumas atitinka projektų finansavimo sąlygų apraše nustatytus reikalavimus arba gali tenkinti tokį reikalavimą suėjus paraiškos pateikimo terminui.	Netaikoma	
2.7.	Projekto įgyvendinimo alternatyvos pasirinkimas pagrįstas sąnaudų ir naudos analizės rezultatais:	Netaikoma	
	2.7.1. projekto įgyvendinimo alternatyvoms įvertinti naudojamos pajamų, sąnaudų, finansavimo šaltinių, sukuriama nauda ir kitos prielaidos yra pagrįstos;		
	2.7.2. projekto įgyvendinimo alternatyvoms įvertinti naudojamas vienodas pagrįstos trukmės analizės laikotarpis;		
	2.7.3. projekto įgyvendinimo alternatyvoms įvertinti naudojama vienoda pagrįsto dydžio diskonto norma;		
	2.7.4. optimali projekto įgyvendinimo alternatyva		

	pasirinkta pagal projekto įgyvendinimo alternatyvų finansinių ir (arba) ekonominių rodiklių (grynosios dabartinės vertės, vidinės gražos normos, naudos ir sąnaudų santykio) reikšmes;		
	2.7.5. pasirinktai projekto įgyvendinimo alternatyvai realizuoti nėra žinomų teisinių, techninių ir socialinių apribojimų.		
2.8.	Projekto įgyvendinimo alternatyvos pasirinkimas pagrįstas sąnaudų efektyvumo rodikliu.	Netaikoma	
2.9.	Projekto veiklos atitinka projektų finansavimo sąlygų apraše numatytas veiklas.	Taip	PP 4 dalis „Projekto tikslas, uždavinys (-iai), veikla (-os), fiziniai rodikliai“
2.10.	Projektas atitinka veiklų kompleksiskumo reikalavimą	Netaikoma	
2.11.	Projekte nėra nustatyta dvigubos tos pačios veiklos tų pačių išlaidų finansavimo rizika.	Taip	PP 10 dalis „Duomenys apie kitas su projektu susijusias lėšas, gautas / gaunamas iš ES struktūrinių fondų, tarptautinio bendradarbiavimo programų, Lietuvos Respublikos valstybės / savivaldybių biudžetų finansuojamų programų“. (taip – jei projekte nėra nustatyta dvigubos tos pačios veiklos tų pačių išlaidų finansavimo rizika, ne – jei tokia rizika projekte yra nustatyta)
2.12.	Pateikti visi projektinio pasiūlymo priedai, nurodyti projektų finansavimo sąlygų apraše.	Taip	

Punkto pakeitimai:

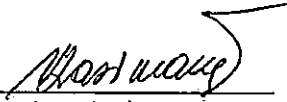
Nr. IV-37L, 2016-05-19, paskelbta TAR 2016-05-19, i. k. 2016-13616

3. Išvados dėl projektinio pasiūlymo vertinimo išvados 2 punkte nurodytiems reikalavimams atitikties

Projektinis pasiūlymas atitinka visus projektinio pasiūlymo vertinimo išvados 2 punkte nustatytus reikalavimus ir gali būti įtraukiamas į regiono projektų sąrašą.

Projektinis pasiūlymas neatitinka bent vieno iš projektinio pasiūlymo vertinimo išvados 2 punkte nustatytų reikalavimų, t. y. _____ (nurodoma, kurių reikalavimų neatitinka), ir negali būti įtraukiamas į regiono projektų sąrašą.

Vilma Zasimauskienė
(vertintojo (-ų) vardas (-ai), pavardė (-ės)²)


(parašas)


² Pasirašoma remiantis institucijos vidaus procedūromis

4. Išvados tvirtinimas

- Pritarti vertintojo išvadai
 Nepritarti vertintojo išvadai

Pastabos	<i>(nurodomos pastabos arba nustatyti trūkumai)</i>
-----------------	---

Virmantas Pipinė
(išvadą tvirtinančio asmens vardas, pavardė)


(parašas)

Pakeitimai:

1.
Lietuvos Respublikos vidaus reikalų ministerija, Įsakymas
Nr. 1V-371, 2016-05-19, paskelbta TAR 2016-05-19, i. k. 2016-13616
Dėl Lietuvos Respublikos vidaus reikalų ministro 2014 m. gruodžio 22 d. įsakymo Nr. 1V-893 „Dėl Iš Europos Sąjungos struktūrinių fondų lėšų bendrai finansuojamų regionų projektų atrankos tvarkos aprašo patvirtinimo“ pakeitimo

Kaišiadorių rajono savivaldybė

Priemonė Nr. 05.4.1-LVPA-R-821 „Savivaldybės jungiančių trasų ir turizmo maršrutų informacinės infrastruktūros plėtra“

PROJEKTINIS PASIŪLYMAS DĖL REGIONO PROJEKTO ĮGYVENDINIMO

2016-08-01 Nr. _____ I _____

Projekto pavadinimas	Birštono, Kaišiadorių rajono ir Prienų rajono savivaldybės jungiančių trasų ir turizmo maršrutų informacinės infrastruktūros plėtra
-----------------------------	---

1. Projekto pareiškėjo duomenys

Pavadinimas, kodas	Kaišiadorių rajono savivaldybės administracija, 188773916
Kontaktai (adresas, telefonas, faksas, el. p. adresas)	Bažnyčios g. 4, 56121 Kaišiadorys Tel. 8 346 20480, faks. 8 346 51244, dokumentai@kaišiadorys.lt
Vadovas / Atsakingasis asmuo (vardas ir pavardė, pareigos, tel., faks., el. p. adresas)	Ceslovas Neviera, Administracijos direktorius Tel. 8 346 20450, Faks. 8 346 20450, ceslovas.neviera@kaišiadorys.lt
Kontaktinis asmuo (vardas ir pavardė, pareigos, tel., faks., el. p. adresas)	Ignas Simonaitis, Strateginio planavimo ir investicijų sk. vyr. specialistas, tel. 8 670 96861, faks. 8 346 20450, el. paštas ignas.simonaitis@kaišiadorys.lt

2. Duomenys apie projekto partnerį

Ar projektas turi partnerį(-ius)	<input checked="" type="checkbox"/> taip <input type="checkbox"/> ne (jeigu pažymima „ne“, kita lentelė nepildoma)
---	---

Partnerio Nr. (1) rekvizitai	Pavadinimas	Birštono savivaldybės administracija
	Kodas	188750166
Partnerio Nr. (2) rekvizitai	Pavadinimas	Prienų rajono savivaldybės administracija
	Kodas	288742590
Partnerio Nr. (3) rekvizitai	Pavadinimas	VšĮ Kauno regiono plėtros agentūra
	Kodas	135695071

3. Projekto aprašymas (santrauka)

Trumpas projekto esmės aprašymas
Projekto metu bus įrengta ženklinimo infrastruktūra, skirta informuoti ir žymėti lankytinas vietas, esančias Birštono, Kaišiadorių rajono ir Prienų rajono savivaldybės jungiančiame turizmo maršrute. Bus pagaminti ir įrengti 156 infrastruktūros objektai, nurodantys lankytinų objektų kryptį, 35 objektai, informuojantys apie lankytiną objektą ir 23 objektai, informuojantys apie savivaldybės jungiantį maršrutą, vietovę, pagrindinius toje vietovėje esančius lankytinius objektus. Šių priemonių įgyvendinimas pagerins informavimą apie lankytinius objektus savivaldybėse, padės turistams

lengviau rasti norimus objektus, padidins domėjimąsi kultūros, gamtos paveldo objektais, prisidės prie darnios turizmo informacinės ir ženklavimo sistemos sukūrimo, paskatins atvykštamąjį turizmą, turės įtakos vietos smulkaus ir vidutinio verslo vystymuisi. Projekto tikslinė grupė–Lietuvos ir užsienio turistai, projektą įgyvendinančios savivaldybės, joms pavaldžios institucijos (turizmo srityje).

Projekto atitiktis:

- 1) 2014–2020 metų Europos Sąjungos fondų investicijų veiksmų programai (toliau – Veiksmų programa) (projekto tikslai ir uždaviniai atitinka bent vieną Veiksmų programos prioriteto konkretų uždavinį);
- 2) regiono plėtros planui (nurodant regiono plėtros plano įgyvendinimo uždavinį ir priemonę);
- 3) projektų finansavimo sąlygų apraše nurodytiems nacionalinio strateginio planavimo dokumentams;
- 4) Veiksmų programos stebėsenos komiteto patvirtintiems specialiesiems projektų atrankos kriterijams;
- 5) integruotai teritorijos vystymo programai, jei projektas prisideda prie Integruotos teritorijos vystymo programos įgyvendinimo (nurodant atitiktį konkrečiam integruotos teritorijos vystymo programos veiksmų plano tikslui, uždaviniui ir veiksmui).

- 1) Projektas atitinka 2014-2020 metų Europos Sąjungos fondų investicijų veiksmų programos 5.4.1 konkretų uždavinį – padidinti kultūros ir gamtos paveldo aktualumą, lankomumą ir žinomumą, visuomenės informavimą apie juos supančią aplinką. Projektas prisidės prie šių Veiksmų programos rezultatų rodiklių pasiekimo - gerai informuotų apie aplinkos išteklius šalies gyventojų dalis Lietuvos gyventojų ir bent kartą per pastaruosius 12 mėn. apsilankiusių kultūros paveldo objekte, dalis. Projekto metu bus įrengti informaciniai standai, ženklai, užrašai, nuorodos, tai prisidės prie investicinio prioriteto įgyvendinimo veiklų. Projektas prisidės prie turizmo objektų, maršrutų ir trasų ženklavimo sistemos sukūrimo (informaciniai standais, ženklai, nuorodos ir kt.), dėl kurių bus sudarytos sąlygos turistams ir lankytojams lengvai orientuotis ir gauti visą reikalingą informaciją, susijusią su turizmo ištekliais.
- 2) Projektas atitinka Kauno regiono plėtros plano 1.4.2 uždavinio „Diegti ir plėtoti turizmo informacinę sistemą ir aktyviai vykdyti rinkodarą“ 1.4.2.2 priemonę „Turizmo informacijos ir rinkodaros paslaugų kūrimas ir įgyvendinimas bei tyrimai“.Kauno regiono plėtros planas patvirtintas Kauno regiono plėtros tarybos 2010 m. gegužės 25 d. sprendimu Nr. 1, pakeistas 2016 m. liepos 27 d. Nr. 51/2S-42. Projektas 1.4.2.2.2 „Birštono, Kaišiadorių rajono ir Prienuo rajono savivaldybės jungiančių turizmo trasų ir turizmo maršrutų informacinės infrastruktūros plėtra.
- 3) Projektas atitinka Lietuvos turizmo plėtros 2014-2020 metų programos Antrojo tikslo 3 uždavinį „Diegti Lietuvos turizmo objektų informacinės ženklavimo sistemos priemones“. Projekto metu įgyvendintos priemonės padėtų populiarinti turizmo objektus, juos siejančius maršrutus, įrengtas trasas, galimybę keliauti ir pramogauti. Ši veiklą skatins Lietuvos gyventojus dažniau keliauti ir pažinti savo kraštą, gerins atvykštamąjį turizmą. Projektas prisidės prie bendros turizmo objektų ženklavimo sistemos sukūrimo. Bendradarbiaujant su kitų šios priemonės finansuojamų projektų vykdytojais, projekto metu bus numatyta bendra regioninių ženklų sistema.
- 4) Projektas atitinka specialiuosius projektų atrankos kriterijus, nurodytus priemonės projektų finansavimo sąlygų aprašo Nr. 1, patvirtinto Lietuvos Respublikos ūkio ministro 2016 m. gegužės 4 d. įsakymu Nr. 4-337, 18 p. Atitiktis 18.1 punktui aprašyta šios dalies 3 punkte.

Atitiktis 18.2 punktui aprašyta šios dalies 2 punkte. Atitiktis 18.3 punktui pagrįsta tuo, kad projektu numatomos vykdyti turizmo trasų ir maršrutų informacinės infrastruktūros plėtros veiklos jungs 3 savivaldybes – Birštono, Kaišiadorių rajono ir Prienų rajono. Atitiktis 18.4 punktui pagrįsta tuo, kad projekte numatyta įrengti tik kelio ženklus Nr. 628 „Krypties rodyklė į lankytiną vietą“ (išskyrus kruptis rodyklę į lankytiną vietą su grafiniu lankytinos vietos vaizdu) ir Nr. 629 „Lankytinos vietos pavadinimas“.

- 5) Projektui netaikoma atitiktis Kauno regiono integruotų teritorijų vystymo programai, patvirtintai 2015 m. rugsėjo 9 d. Lietuvos respublikos vidaus reikalų ministro įsakymu Nr. 1V-709.

~~Projekto atitiktis projektų parengtumo sąlygoms, nustatytoms projektų finansavimo sąlygų apraše (atlikti parengiamieji projekto darbai iki projekcinio pasiūlymo dėl regiono projekto įgyvendinimo (toliau – projektinis pasiūlymas) pateikimo bei darbai, kurie bus atlikti iki projekto paraiškos pateikimo įgyvendinančiajai institucijai, datos, bei data, kada planuojama tokius darbus atlikti)~~

Projekto parengtumo reikalavimai nėra taikomi

4. Projekto tikslas, uždavinys (-iai), veikla (-os), fiziniai rodikliai

Projekto tikslas:			
Suprojektuoti ir įrengti ženklinimo infrastruktūrą, skirtą informuoti ir žymėti lankytinas vietas, esančias Birštono, Kaišiadorių rajono ir Prienų rajono savivaldybes jungiančiame turizmo maršrute.			
Projekto uždavinys:	Planuojamos projekto veiklos pavadinimas	Planuojamos projekto veiklos aprašymas	Fiziniai rodikliai
1	2	3	4
1. Suprojektuoti informuoti ir žymėti savivaldybes jungiančiame maršrute esančias lankytinas vietas skirtą ženklinimo infrastruktūrą	1.1. Savivaldybes jungiančiame maršrute esančių lankytinų vietų žymėjimo ir informavimo objektų projektavimas	Projekto įgyvendinimo metu bus parengtas Birštono, Kaišiadorių rajono ir Prienų rajono savivaldybes jungiančiame maršrute esančių lankytinų vietų žymėjimo ir informavimo objektų išdėstymo ir objektų projektas, kuris bus suderintas su atsakingomis institucijomis ir suinteresuotais asmenimis.	Parengtas projektas 1 vnt.
2. Pagaminti ir įrengti informuoti ir žymėti savivaldybes jungiančiame maršrute esančias lankytinas	2.1. Infrastruktūros objektų, nurodančių lankytinų objektų kryptį, gamyba ir įrengimas	Į šią objektų grupę įeina informaciniai kelio ženklai Nr. 628 „Krypties rodyklė į lankytiną vietą ir informacinių rodyklių sistema. Planuojama projekto įgyvendinimo metu projektą įgyvendinančių savivaldybių teritorijose pagaminti ir įrengti: 1. KŽ 628 dvipusių 94 vnt. 2. KŽ 628 vienpusių 23 vnt.	Įrengtų infrastruktūros objektų skaičius, 156 vnt. <i>Informacinės infrastruktūros objektų poreikis savivaldybėse</i>

vietas skirtą ženklinimo infrastruktūrą		<p>3. Informacinių rodyklių sistemų 39 vnt.</p> <p>4. Informacinių rodyklių ant esamų stulpų Birštono savivaldybėje 60 vnt.</p> <p>Informacinių rodyklių sistema nėra programinė įranga. Tai stovas, gaminamas iš aplinkos poveikiui atsparių medžiagų, įbetonuotas, ant stulpo įrengiamos kelios rodyklės, nurodančios kryptį/atstumą į lankytiną objektą.</p> <p>Įrengiamų infrastruktūros objektų skaičiaus pasirinkimo pagrindimas: Rengiant projektinį pasiūlymą įvyko keli projekto partnerių susitikimai, kurių metu buvo apibrėžtas savivaldybes jungiantis maršrutas, inventorizuotos tame maršrute esančios lankytinos vietos, įvertintas infrastruktūros objektų poreikis. Lankytinų vietų inventorizacija atlikta vietoje ir vadovaujantis projekte dalyvaujančiose savivaldybėse esančiais dokumentais – Birštono savivaldybės lankytinų vietų sąrašas, Prienų rajono lankytinų vietų sąrašas (Tarybos sprendimo projektas), Kaišiadorių rajono savivaldybės tarybos 2016-02-19 sprendimu Nr. V17-52 patvirtinta Kaišiadorių rajono savivaldybės turizmo rinkodaros strategija, kurioje įvardinti lankytiniai objektai. Pagal tai buvo įvertintas infrastruktūros objektų, nurodančių lankytinų objektų kryptį, informuojančių apie lankytiną objektą ir informuojančių apie savivaldybes jungiantį maršrutą, vietovę, pagrindinius traukos objektus poreikis.</p> <p>Informacinių rodyklių sistemos bus įrengiamos miestuose, kelio ženklai – daugiausia už miesto ribų. Kelio ženklų skaičius yra didesnis, nes jie bus įrengiami sankryžose, kad būtų negviau surasti lankytiną objektą.</p> <p>Birštono savivaldybėje bus įrengtos 4 naujos informacinių rodyklių sistemos ir 60 informacinių rodyklių bus pritvirtinta</p>	<p><i>pateiktas priede.</i></p> <p>6</p>
---	--	--	--

		ant esamų informacinių rodyklių sistemų (stulpų).	
	2.2. Infrastruktūros objektų, informuojančių apie lankytiną objektą, gamyba ir įrengimas	Į šią objektų grupę įeina informaciniai stendai prie lankomų objektų. Stenduose pateikiama informacija apie lankytiną objektą lietuvių ir anglų kalbomis. Planuojama projekto įgyvendinimo metu projektą įgyvendinančių savivaldybių teritorijose pagaminti ir įrengti: <ol style="list-style-type: none"> 1. Informaciniai stendai apie lankomus objektus dvipusiai 8 vnt. 2. Informaciniai stendai apie lankomus objektus vienpusiai 27 vnt. 	Įrengtų infrastruktūros objektų skaičius, 35 vnt. Informacinės infrastruktūros objektų poreikis savivaldybėse pateiktas 6 priede.
	2.3. Infrastruktūros objektų, informuojančių apie savivaldybes jungiantį maršrutą, vietovę, pagrindinius traukos objektus, gamyba ir įrengimas	Į šią objektų grupę įeina dideli dvipusiai informaciniai stendai pagrindinėse turistų traukos vietose. Stenduose pateikiama informacija apie projektą vykdančias savivaldybes jungiantį maršrutą, vietovės, kurioje pastatytas stendas žemėlapis ir pagrindiniai lankytini objektai. Planuojama projekto įgyvendinimo metu projektą įgyvendinančių savivaldybių teritorijose pagaminti ir įrengti: <ol style="list-style-type: none"> 1. Dideli dvipusiai informaciniai stendai 23 vnt. 	Įrengtų infrastruktūros objektų skaičius, 23 vnt. Informacinės infrastruktūros objektų poreikis savivaldybėse pateiktas 6 priede.

5. Stebėsenos rodikliai¹

Rodiklio pavadinimas	Rodiklio matavimo vnt.	Planuojama rodiklio reikšmė
Produkto rodikliai		
Įrengti ženklinimo infrastruktūros objektai (P.N. 817)	Vnt.	214
Rezultato rodikliai		
	Vnt.	

6. Preliminarus projekto biudžetas

Išlaidų kategorijos Nr.	Išlaidų kategorijos pavadinimas	Planuojama projekto išlaidų suma, Eur	Išlaidų pagrindimas, priskyrimas projekto veikloms, nurodytomis projekcinio pasiūlymo 4 punkte
1	2	3	4
1.	Žemė	-	-
2.	Nekilnojamasis turtas	-	-

¹Visojelentelėjegalimasįrašytimaksimalusženklųskaičius – 1000.

3.	Statyba, rekonstravimas, remontas ir kiti darbai	195398,94	<p>1.1. Savivaldybes jungiančiame maršrute esančių lankytinų vietų žymėjimo ir informavimo objektų projektavimas (I projektas)–23330,14 Eur</p> <p>2.1. Infrastruktūros objektų, nurodančius lankytinų objektų kryptį, gamyba ir įrengimas (156 vnt.) –103582,80 Eur KŽ628 vienpusis 23 vnt x 411,40 = 9462,20 KŽ628 dvipusis 94 vnt x 556,60 = 52320,40 Informacinių rodyklių sistema 39 vnt x 950,00 = 37050,00 Informacinės rodyklės 60 vnt x 79,17 = 4750,20</p> <p>2.2. Infrastruktūros objektų, informuojančių apie lankytiną objektą, gamyba ir įrengimas (35 vnt.) –34255,10Eur Mažesni informaciniai standai vienpusiai 27 vnt x 931,70 = 25155,90 Mažesni informaciniai standai dvipusiai 8 vnt x 1137,40 = 9099,20</p> <p>2.3. Infrastruktūros objektų, informuojančių apie savivaldybes jungiantį maršrutą, vietovę, pagrindinius traukos objektus, gamyba ir įrengimas (23 vnt.) – 34230,90Eur Dideli informaciniai stenai 23 vnt. X 1488,30 = 34230,90 Eur</p> <p>Kainų pagrindimas pateiktas 4 priede.</p>
4.	Įranga, įrenginiai ir kt. turtas	-	-
5.	Projekto vykdymas	-	-
6.	Informavimas apie projektą	256,96	<p>Informacija apie projektą bus viešinama:</p> <ul style="list-style-type: none"> - Projekto partnerių interneto svetainėse bus paskelbta informacija apie įgyvendinamą projektą, apibūdinti jo tikslai, rezultatai, finansavimo šaltiniai; - Sumaketuoti, išspausdinti ir išplatinti projektą įgyvendinančiose savivaldybėse 30 A2 dydžio plakatai, kuriuose pateikta informacija apie įgyvendinamą projektą ir finansavimo šaltinius. 171,50 Eur

			- Pagamintos ir įrengtos informacinės lentelės su projekto pavadinimu ir pagrindiniu tikslu (4 vnt.). 85,91 Eur Kainų pagrindimas pateiktas 7 priede.
7.	Netiesioginės išlaidos ir kitos išlaidos pagal vienodo dydžio normą	11719,79	Netiesioginių projekto išlaidų suma pagal fiksuotą normą apskaičiuota vadovaujantis Projekto taisyklių 10 priedu. (195398,94+256,96)x5,99/100
Iš viso:		207375,69	

7. Projekto išlaidų finansavimo šaltiniai

Finansavimo šaltinio pavadinimas	Suma, eurais
1	2
1. Prašomos skirti lėšos	176269,34 Eur
1.1. Europos Sąjungos (toliau - ES) struktūrinių fondų lėšos	176269,34 Eur
1.2. Lietuvos Respublikos valstybės biudžeto (bendrojo finansavimo) lėšos	0,00
2. Pareiškėjo ir partnerio (-ių) lėšos	31106,35Eur
2.1. Viešosios lėšos	31106,35Eur
2.1.1. Lietuvos Respublikos valstybės biudžeto lėšos	0,00
2.1.2. Savivaldybių biudžeto lėšos	31106,35Eur
2.1.3. Kiti viešųjų lėšų šaltiniai	0,00
2.2. Privačios lėšos	0,00
2.2.1. Nuosavos lėšos	0,00
2.2.2. Kiti lėšų šaltiniai	0,000
3. Iš viso	207375,69

8. Projekto įgyvendinimo laikotarpis

Preliminari projekto pradžios data ir įgyvendinimo trukmė mėnesiais	Nurodoma planuojama preliminari projekto pradžia 2017 m. sausio mėn. Projektą planuojama įgyvendinti 24 mėn.
---	--

9. Projektinio pasiūlymo priedai²

² Pateikiami priedai nurodyti priemonės finansavimo sąlygų apraše bei kiti dokumentai, pagrindžiantys projektiniame pasiūlyme nurodytą informaciją.

Eil. Nr.	Priedo pavadinimas	Priedo lapų skaičius
1.	Birštono savivaldybės lankytinų objektų sąrašas	2
2.	Kaišiadorių rajono turizmo rinkodaros strategijos 5.4 dalis „Lankytini objektai“ (patvirtinta Kaišiadorių rajono savivaldybės tarybos 2016-02-19 sprendimu Nr. V17-52)	4
3.	Prienujų rajono savivaldybės tarybos sprendimo projektas „Prienujų rajono lankytinų vietų sąrašas“ (Tarybos posėdis vyks 2016 m. rugpjūčio 25 d.)	6
4.	Tiekėjų apklausa projekto išlaidų pagrindimui (Projektavimas, gamyba, įrengimas)	2
5.	Pažyma dėl projekcinio pasiūlymo popierinės ir elektroninės versijos atitikimo	1
6.	Informacinės infrastruktūros objektų poreikis savivaldybėse	1
7.	Tiekėjų apklausa projekto išlaidų pagrindimui (Viešinimas)	1

10. Duomenys apie kitas su projektu susijusias lėšas, gautas / gaunamas iš ES struktūrinių fondų, tarptautinio bendradarbiavimo programų, Lietuvos Respublikos valstybės / savivaldybių biudžetų finansuojamų programų


Susijusio projekto pavadinimas	Finansavimo šaltinis (ES struktūrinis fondas, tarptautinio ir teritorinio bendradarbiavimo programa, Lietuvos Respublikos valstybės biudžetas, Valstybės investicijų programa, kita)	Finansavimo suma, eurais	Sąsaja su projektu, dėl kurio teikiamas projektinis pasiūlymas

Pažymiu, kad projekte numatomos įgyvendinti veiklos, kurioms prašoma skirti ES struktūrinių fondų ir Lietuvos Respublikos valstybės/savivaldybių biudžeto lėšų, nebuvo, nėra ir nebus finansuojamos iš kitų šaltinių, jei teikiamas projektas bus įtrauktas į Kauno regiono projektų sąrašą.

11. Projekto paraiškos rengimas

Projekto paraiškos pateikimo įgyvendinančiajai institucijai terminas	2016 m. gruodžio 1 d.
--	-----------------------


Administracijos direktorius



Česlovas Neviera

Strateginio planavimo ir investicijų skyriaus vyriausiasis specialistas
Aivaras Jonyska

2016-05-11



Projektas: „Birštono, Kaišiadorių rajono ir Prienų rajono savivaldybes jungiančių trasų ir turizmo maršrutų informacinės infrastruktūros plėtra“

TIEKĖJŲ APKLAUSA PROJEKTO IŠLAIDŲ PAGRINDIMUI

Pirkimo objekto pavadinimas ir trumpas aprašymas:

Informacinių lentelių apie projektą maketavimas ir gamyba (A3 formato, spalvotos, kokybiškas plastikas, 4 vnt.)
Projekto plakato maketavimas ir gamyba (A2 formatas, 30vnt., spalvotas, drėgmei atspari medžiaga)

Paslaugų teikėjai apklausti: žodžiu

Apklausti tiekėjai:

Eil. Nr.	Pavadinimas	Adresas, telefonas, faksas ir pan.	Apklaustos data
1.	UAB „VASABI“	Tel: +37062080680 El. paštas: administracija@vasabi.lt Kęstutis	2016-08-17
2.	ADGO Reklama / White Styling UAB	Savanorių per. 339B Kaunas +370 673 26245, agile@adgo.lt (Agilė Tamulevičiūtė)	2016-08-18
3.	PICOLINE	Irma Lankelienė, 8-671 01140, irma.l@picoline.lt	2016-08-18

Tiekėjų siūlymai

Tiekėjo pavadinimas	Pirkimo objektas, kaina įskaitant su paslaugų tiekimu susijusius mokesčius
UAB VASABI	4 informacinės lentelės 118,58 Eur 30 plakatų 140,36 Eur
ADGO Reklama	4 informacinės lentelės 72,60 Eur 30 plakatų 106,60 Eur
PICOLINE	4 informacinės lentelės 66,55 Eur 30 plakatų 266,20 Eur

Projekto išlaidų pagrindimui paimtas pasiūlytų kainų vidurkis:

4 informacinės lentelės 85,91 Eur
30 plakatų 171,05 Eur

Projektas: „Birštono, Kaišiadorių rajono ir Prienų rajono savivaldybės jungiančių trasų ir turizmo maršrutų informacinės infrastruktūros plėtra“

TIEKĖJŲ APKLAUSA PROJEKTO IŠLAIDŲ PAGRINDIMUI

Pirkimo objekto pavadinimas ir trumpas aprašymas:

Savivaldybės jungiančiame maršrute esančių lankytinų vietų žymėjimo ir informavimo objektų projektavimas (1 projektas), didelių dvipusių informacinių stendų gamyba ir įrengimas (23 vnt.), mažesnių vienpusių informacinių stendų gamyba ir įrengimas (27 vnt.), mažesnių dvipusių informacinių stendų gamyba ir įrengimas (8 vnt.), dvipusio kelio ženklo KŽ628 gamyba ir įrengimas (94 vnt.), vienpusio kelio ženklo KŽ628 gamyba ir įrengimas (23 vnt.), informacinių rodyklių sistemų gamyba ir įrengimas (39 vnt.), informacinių rodyklių gamyba ir įrengimas esančiose sistemose (60 vnt.).

Paslaugų teikėjai apklausti: žodžiu

Apklausti tiekėjai:

Eil. Nr.	Pavadinimas	Adresas, telefonas, faksas ir pan.	Apklauso data
1.	UAB RAPRINTAS	Raimundas Šalkauskas, tel. 8699 83590, info@raprintas.lt	2016-08-18
2.	Dizaino studija Adeja	Arvydas Urbelis, 8 698 76464, adeja@adeja.lt	2016-08-18
3.	UAB Geltona	Virginijus Baranauskas, 8 698 48 434, geltona@ijo.net	2016-08-18

Tiekėjų siūlymai

Tiekėjo pavadinimas	Pirkimo objektas, kaina įskaitant su paslaugų tiekimu susijusius mokesčius
UAB RAPRINTAS	Projekto parengimas ir derinimas 21300,00 Eur Didelių dvipusių informacinių stendų gamyba ir įrengimas (vnt) 1500,00 Eur Mažesnių vienpusių informacinių stendų gamyba ir įrengimas (vnt) 850,00 Eur mažesnių dvipusių informacinių stendų gamyba ir įrengimas (vnt.) 1243,20 Eur dvipusio kelio ženklo KŽ628 gamyba ir įrengimas (vnt.) 500,00 Eur vienpusio kelio ženklo KŽ628 gamyba ir įrengimas (vnt.) 422,80 Eur informacinių rodyklių sistemų gamyba ir įrengimas (vnt.) 875,00 Eur informacinių rodyklių gamyba ir įrengimas esančiose sistemose (vnt.) 81,00 Eur

Dizaino studija Adėja	Projekto parengimas ir derinimas 23330,14 Eur Didelių dvipusių informacinių stendų gamyba ir įrengimas (vnt) 1488,30 Eur Mažesnių vienpusių informacinių stendų gamyba ir įrengimas (vnt) 931,70 Eur mažesnių dvipusių informacinių stendų gamyba ir įrengimas (vnt.) 1137,40 Eur dvipusio kelio ženklo KŽ628 gamyba ir įrengimas (vnt.) 556,60 Eur vienpusio kelio ženklo KŽ628 gamyba ir įrengimas (vnt.) 411,40 Eur informacinių rodyklių sistemų gamyba ir įrengimas (vnt.) 950,00 Eur informacinių rodyklių gamyba ir įrengimas esančiose sistemose (vnt.) 79,17 Eur
UAB Geltona.	Projekto parengimas ir derinimas 25360,28 Eur Didelių dvipusių informacinių stendų gamyba ir įrengimas (vnt) 1476,60 Eur Mažesnių vienpusių informacinių stendų gamyba ir įrengimas (vnt) 1013,40 Eur mažesnių dvipusių informacinių stendų gamyba ir įrengimas (vnt.) 1031,60 Eur dvipusio kelio ženklo KŽ628 gamyba ir įrengimas (vnt.) 613,20 Eur vienpusio kelio ženklo KŽ628 gamyba ir įrengimas (vnt.) 400,00 Eur informacinių rodyklių sistemų gamyba ir įrengimas (vnt.) 1025,00 Eur informacinių rodyklių gamyba ir įrengimas esančiose sistemose (vnt.) 77,34 Eur

Projekto išlaidų pagrindimui paimtas pasiūlytų kainų vidurkis:

Projekto parengimas ir derinimas 23330,14 Eur
 Didelių dvipusių informacinių stendų gamyba ir įrengimas (vnt) 1488,30 Eur
 Mažesnių vienpusių informacinių stendų gamyba ir įrengimas (vnt) 931,70 Eur
 mažesnių dvipusių informacinių stendų gamyba ir įrengimas (vnt.) 1137,40 Eur
 dvipusio kelio ženklo KŽ628 gamyba ir įrengimas (vnt.) 556,60 Eur
 vienpusio kelio ženklo KŽ628 gamyba ir įrengimas (vnt.) 411,40 Eur
 informacinių rodyklių sistemų gamyba ir įrengimas (vnt.) 950,00 Eur
 informacinių rodyklių gamyba ir įrengimas esančiose sistemose (vnt.) 79,17 Eur

Informacijos šaltiniai:Kultūros paveldo registro paieškos sistema <http://kvr.kpd.lt/#/static-heritage-search>TIC tinklapis [visitbirstonas.lt](http://www.visitbirstonas.lt) skiltis „Lankytinos vietos“.

Nr.	Kultūros ir (ar) gamtos paveldo objektas	Kultūros ir (ar) gamtos paveldo objektų registro suteiktas numeris	El. nuoroda į kultūros ir (ar) gamtos paveldo objektų registrą	Savivaldybė, kurioje randasi kultūros ir (ar) gamtos paveldo objektas	Pastabos (jei reikia)
1.	„Tulpės“ purvo gydyklos	-		Birštono savivaldybė	Kultūros objektas, įtrauktas į turistinį maršrutą. Birštono savivaldybės nuosavybė
2.	Balio Sruogos paminklas	33561	http://kvr.kpd.lt/#/static-heritage-search	Birštono savivaldybė	Kultūros objektas, įtrauktas į turistinį maršrutą. Birštono savivaldybės nuosavybė
3.	Biuvetė geltonoji (Mineralinio vandens „Vytautas“ biuvetė)	33562	http://kvr.kpd.lt/#/static-heritage-search	Birštono savivaldybė	Kultūros objektas, įtrauktas į turistinį maršrutą. Birštono savivaldybės nuosavybė
4.	Kneipo terapija po stogu („Birutės“ vila)	-		Birštono savivaldybė	Kultūros objektas, įtrauktas į turistinį maršrutą. Birštono savivaldybės nuosavybė
5.	Banginukas ties Nemuno kilpa	-		Birštono savivaldybė	Kultūros objektas, įtrauktas į turistinį maršrutą. Birštono savivaldybės nuosavybė
6.	„Birutės“ šaltinis	-		Birštono savivaldybė	Gamtos objektas, įtrauktas į turistinį maršrutą. Birštono savivaldybės nuosavybė
7.	Medinių skulptūrų parkas	-		Birštono savivaldybė	Kultūros objektas, įtrauktas į turistinį maršrutą. Birštono savivaldybės nuosavybė
8.	Vytauto paminklas	33561	http://kvr.kpd.lt/#/static-heritage-search	Birštono savivaldybė	Kultūros objektas, įtrauktas į turistinį maršrutą. Birštono savivaldybės nuosavybė
9.	Šakotoji Birštono pušis vasaros estradoje	-		Birštono savivaldybė	Gamtos objektas, įtrauktas į turistinį maršrutą. Birštono savivaldybės nuosavybė
10.	Žvėrinčiaus miško ąžuolas/takas	-		Birštono savivaldybė	Gamtos objektas, įtrauktas į turistinį maršrutą. Prienų miškų urėdija.

Nr.	Kultūros ir (ar) gamtos paveldo objektas	Kultūros ir (ar) gamtos paveldo objektų registro suteiktas numeris	El. nuoroda į kultūros ir (ar) gamtos paveldo objektų registrą	Savivaldybė, kurioje randasi (kultūros ir (ar) gamtos paveldo objektas)	Pastabos (jei reikia)
11.	Trečiasis ežerėlis	-		Birštono savivaldybė	Gamtos objektas, įtrauktas į turistinį maršrutą. Birštono savivaldybės nuosavybė
12.	Vytauto kalnas	1815	http://kvr.kpd.lt/#/static-heritage-search	Birštono savivaldybė	
13.	Biuvetė prie Kurhauzo	30781	http://kvr.kpd.lt/#/static-heritage-search	Birštono savivaldybė	Kultūros objektas, įtrauktas į turistinį maršrutą. Birštono savivaldybės nuosavybė
14.	Kneipo sodas	-		Birštono savivaldybė	Kultūros objektas, įtrauktas į turistinį maršrutą. Birštono savivaldybės nuosavybė
15.	Nemuno krantinė	-		Birštono savivaldybė	Nemuno krantinė nėra įtrauktas į kultūros vertybių registrą, tačiau tai inžinerinis įrenginys, kuris puikiai pritaikytas rekreacijai. Nemuno krantinė skirta pėstiesiems ir dviratininkams. Birštono savivaldybės nuosavybė
16.	Mineralinio vandens garinimo bokštas	-		Birštono savivaldybė	Kultūros objektas, įtrauktas į turistinį maršrutą. Birštono savivaldybės nuosavybė
17.	Biuvetė prie „Versmės“	-		Birštono savivaldybė	Kultūros objektas, įtrauktas į turistinį maršrutą. Birštono savivaldybės nuosavybė
18.	Birštono kurorto centrinio parko skulptūrų takas	-		Birštono savivaldybė	Kultūros objektas, įtrauktas į turistinį maršrutą. Birštono savivaldybės nuosavybė
19.	Nemuno kilpas atkartojantis akmenų takas	-		Birštono savivaldybė	Kultūros objektas, įtrauktas į turistinį maršrutą. Birštono savivaldybės nuosavybė

KAIŠIADORIŲ RAJONO TURIZMO RINKODAROS STRATEGIJA


Nr.	Pavadinimas	Adresas
1.	„Ažuolas“	Grabuciškių k.
2.	„Baltia skardis“	Strošiūnų I k.
3.	„Ilanka“	Marių g. 70, Rumšiškių mstl.
4.	„Kavinė–baras“	Gedimino g. 40, Kaišiadorys
5.	„Pas poną“	Rumšos g. 33, Rumšiškių mstl.
6.	„Pas Radvilą“	Žaslių g. 34, Gudienos k.
7.	„Pietų centras“	Gedimino g. 105, Kaišiadorys
8.	„Po vežimu“	Gedimino g. 149, Kaišiadorys
9.	„Skrebutis“	L. Lekavičiaus g. 2, Rumšiškių mstl.
10.	„Pravira“	Triliškių g. 2, Triliškių k.

Šaltinis: sudaryta Konsultanto, remiantis Kaišiadorių turizmo ir verslo informacijos centro pateikiama informacija

Šis rajonas sulaukia vis daugiau užsienio turistų, todėl yra svarbu, kad visa informacija apie maitinimo įstaigas būtų teikiama ne tik lietuvių, bet ir užsienio kalbomis.

5.4 Lankytini objektai

Kaišiadorių rajone esančios lankytinos vietos gali būti skirstomos į dvi grupes: pažintines (gamtiniai, kultūriniai, istoriniai objektai) ir laisvalaikio praleidimo (įvairaus pobūdžio pramogos). Kaišiadorių rajone yra 199 lankytini objektai, 3 paveiksle yra nurodomas jų pasiskirstymas rajone.



20 pav. Lankytinų objektų pasiskirstymas Kaišiadorių rajone

Šaltinis: sudaryta Konsultanto, remiantis Kaišiadorių turizmo ir verslo informacijos centro pateikiama informacija

Kaišiadorių rajone daugiausia lankomų objektų yra Kruonio ir Žiežmarių m. ir apylinkės seniūnijose. Lankytinos vietos ne vien muziejai ar bažnyčios, bet ir įvairūs gamtos objektai, tokie kaip neįprasti (mitologiniai ir unikalūs geologine prasme) akmenys, atodangos, piliakalniai ir kita.

Kaišiadorių rajono savivaldybės tinklalapyje išskiriami šie lankytini objektai:

- Lietuvos liaudies buities muziejus;
- Kaišiadorių muziejus;
- Rumšiškių Jono Aisčio muziejus;
- Brazauskų namai – muziejus;
- Kruonio hidroakumuliacinė elektrinė;

KAIŠIADORIŲ RAJONO TURIZMO RINKODAROS STRATEGIJA

- Kaišiadorių turizmo informacijos centras.

Žemiau lentelėje pateikiami kiti lankytini objektai pagal Kaišiadorių rajono seniūnijas, kurie nurodyti Kaišiadorių rajono savivaldybės tinklalapyje.

7 lentelė. Kiti lankytini objektai Kaišiadorių rajono seniūnijose

Seniūnija	Nr.	Objekto pavadinimas
Kruonio seniūnija	1.	Darsūniškio Šv. Mergelės Marijos ėmimo į dangų bažnyčia
	2.	Darsūniškio piliavietė
	3.	Kruonio Šv. Mergelės Marijos, Angelų Karalienės bažnyčia
	4.	Kruonio pilies liekanos
	5.	Partizanų žuvimo vieta Gojaus miške
	6.	Maisiejūnų piliakalnis
	7.	Migonų piliakalnis
	8.	Darsūniškio miestelio vartai
	9.	Darsūniškio (Atmainų) pilkapynas
	10.	Kalvių Šv. Apaštalo Antano Paduviečio bažnyčia
	11.	Rokiškių piliakalnis
	12.	Tadaravos I-ojo Pasaulinio karo karių kapai
Paparčių seniūnija	1.	Buvusio Dominikonų vienuolyno liekanos
	2.	Vienuolyno kapinių koplyčia
	3.	Paparčių piliakalnis
	4.	Paparčių kaimo kapinių kolumbariumas
	5.	I-ojo pasaulinio karo karių kapai Dainavoje
	6.	Aušrinės Marijos vienuolynas, Betliejaus Mergelės Marijos ėmimo į dangų ir Šv. Brunono seserų kongregacija
	7.	Paparčių Šv. vyskupo Stanislovo ir Šv. Pranciškaus Asyžiečio bažnyčia
Rumšiškių seniūnija	1.	Rumšiškių Šv. Arkangelo Mykolo bažnyčia
	2.	J. Aisčio kapas Rumšiškių kapinėse
	3.	J. Aisčio tėviškės sodybvietė Dovainonyse
	4.	Dailininko V. Didžioko memorialinis namas Dovainonyse
	5.	I-ojo pasaulinio karo karių kapai Dovainonyse
	6.	Mergakalnis – kraštovaizdžio objektas Dovainonyse
	7.	Rumšiškių miško pušis
	8.	Antakalnio dešimtkamienė liepa
	9.	Senojo kelio Alytus – Kaunas atkarpa
Pravieniškų seniūnija	1.	1941 m. aukų atminimo paminklas ir žydų genocido aukų kapai Pravieniškėse
	2.	II pasaulinio karo lakūnų žuvimo vieta
	3.	Paminklas Lietuvos tūkstantmečiui ir Baltijos kelio 20-mečiui atminti
Žaslių seniūnija	1.	Budelių piliakalnis
	2.	Guronių alkakalniai
	3.	Kardinolo V. Sladkevičiaus tėviškės sodybvietė Guronyse. Rožinio slėpinių parkas
	4.	Laukagalio akmuo su dubenėliais, vadinamas Didžiuoju
	5.	Padalių keltas per Nerį
	6.	Žaslių Šv. Jurgio Bažnyčia
	7.	Žaslių žydų kapinės
	8.	Naujažerio akmuo su ženklais
Ziezmarių ir Ziezmarių apylinkės seniūnijos	1.	Laisvės paminklas
	2.	Bačkonių buvusio dvaro parkai
	3.	I-ojo pasaulinio karo karių kapai Bačkonyse
	4.	Mūro Strėvininkų piliakalnis
	5.	Oginskių rūmai Mūro Strėvininkuose
	6.	Mūro Strėvininkų Sentikių cerkvė

KAIŠIADORIŲ RAJONO TURIZMO RINKODAROS STRATEGIJA

Seniūnija	Nr.	Objekto pavadinimas
	7.	Žiežmarių Šv. Apaštalo Jokūbo bažnyčia
	8.	Žiežmarių dvaras
	9.	Žiežmarių sinagoga
	10.	Žydų genocido aukų kapai Strošiūnų šile
Palomenės seniūnija	1.	Krivonių Šv. Antano Paduviečio bažnyčia
	2.	Palomenės Šv. Arkangelo Mykolo bažnyčia ir varpinė
	3.	Gegužinės Viešpaties apreiškimo Šv. Mergelei Marijai bažnyčia
	4.	Palomenės Šv. Arkangelo Mykolo bažnyčia ir varpinė
	5.	Šilonių (Jačūtų) brasta, vadinama Velnio tiltu
Nemaitonių seniūnija	1.	Kaukinės ežeras „Žiedelis“
	2.	Dūdiškių sentikių cerkvė
	3.	Ringailių akmuo su "Marijos pėda" arba "Čigonės pėda"
	4.	Nemaitonių akmuo su dubeniu
	5.	Žydiškių akmuo su ženklais

Šaltinis: sudaryta Konsultanto, remiantis Kaišiadorių rajono savivaldybės tinklalapyje pateikiama informacija

Kaišiadorių turizmo ir verslo informacijos centras išskiria šiuos lankytinus objektus, kurie yra vieni svarbiausių Kaišiadorių rajone:

- Lietuvos liaudies buities muziejus (netoliese – storiausia Lietuvos pušis);
- Kardinolo Vincento Sladkevičiaus tėviškė Guronyse, Rožinio slėpinių parkas (šalia – du alkakalniai);
- Kruonio hidroakumuliacinė elektrinė;
- Padalių keltas (netoli – Savarinės pralaida, Budelių piliakalnis);
- Paparčių dominikonų vienuolyno pastatų ansamblis (šalia – bendruomenės namai, edukacijos juose);
- Kalvių Šv. Antano Paduviečio bažnyčia (šalia – Kalvių ežeras, paplūdimys, bendruomenės namai)
- Kaišiadorių Kristaus Atsimainymo katedra (šalia – paminklai kardinolui V.Sladkevičiui ir vyskupui T. Matulionini, Vyskupijos kurija, Algirdo Brazausko vardo parkas);
- Žaslių miestelio aikštė (netoliese – Žaslių paminklas, Žaslių bažnyčia, Žaslių bažnyčios slėnis, Žaslių piliakalnis, 3 ežerai);
- Brazauskų namai – muziejus;
- Mergakalnio regykla (šalia – Dovainonių piliakalnis);
- Darsūniškio miestelio vartai – koplytėlės (šalia – dvarvietė, mineralinis šaltinis, parkas, žydų kapai);
- Maisiejūnų piliakalnis (šalia – Tadaravos karių kapai, pilkapiai);
- Žiežmarių sinagoga (šalia – Žiežmarių miestelio aikštė, istorinis centras, Žiežmarių bažnyčia, Laisvės paminklas);
- Kruonio Švč. Mergelės Marijos, Angelų karalienės bažnyčia (joje - Teodoro Bogdano Oginskio ir Samuelio Levo bareljefai. Šalia – Kruonio piliavietė, netoliese – Kruonio cerkvė, miške – Partizanų kapas – kryželių kompozicija);
- Laukagalio akmuo (šalia – Europos miškas, Laukagalio botaninis draustinis);
- Oginskių dvaro rūmai Mūro Strėvininkuose (šalia – Mūro Strėvininkų cerkvė);
- Paparčių botaninis draustinis (šalia – Paparčių piliakalnis, konglomeratas, koplyčia)
- Lašinių konglomeratų atodanga (šalia – Lašinių akmuo, Lašinių piliakalnis)
- Jono Aisčio muziejus (šalia – paminklas Jonui Aisčiui. Miestelyje – Rumšiškių prieplauka, Rumšiškių bažnyčia, paminklas Antanui Baranauskui, kt.);

KAIŠIADORIŲ RAJONO TURIZMO RINKODAROS STRATEGIJA

20. Žaslių kultūros ir amatų centras (Godovskio bareljefas, šalia – 2 sinagogos).

Gamtinių ir kultūrinių objektų yra visame rajone. Turistai ir lankytojai renkasi įvairius objektus dėl iš anksto siūlomų maršrutų, aplankant gražiausias Kaišiadorių rajono vietas, bei patogios geografinės padėties.

5.5 Renginiai

Kaišiadorių rajone renginiai organizuojami visais metų laikais. Aktyviausias laikotarpis – vasara. Žemiau pateikiama lentelė, kurioje pateikiama informacija apie svarbiausius Kaišiadorių rajono renginius.

8 lentelė. Svarbiausi Kaišiadorių rajono savivaldybės renginiai

Nr.	Renginio pavadinimas	Aprašymas
1.	Pavasario mugė	Mugės metu galima įsigyti įvairiausių sodinukų, dekoratyvinių augalų ir pan. taip pat pabendrauti, gauti patarimų ir pasidalinti savo turima patirtimi.
2.	Skambėkit, Kaišiadorys!	Tai didžiausias renginys rajone. Tikslas — garsinti Kaišiadorių rajoną ir jame gyvenančius žmones, skatinti gyventojų vienybę ir didžiavimąsi savo kraštu. Renginio metu koncertuoja kaišiadoriečių meno kolektyvai ir svečiai, vyksta akcijos, atrakcionai.
3.	Renesanso naktys Kruonyje	Organizuojamas nuo 2008 m. Renginio metu Kruonio bažnyčioje skamba 16–17 a. muzika, koncertuoja Lietuvos ir Europos senosios muzikos atlikėjai.
4.	Paukščių festivalis	Didžiausias Kaišiadorių rajono renginys, vykstantis Girelės miško estradoje. Edukacinis-pramoginis renginys skirtas šeimoms. Pagrindinis akcentas – paukščiai ir jų savybės.
5.	Kaišiadorių dviračių turas	Kasmet organizuojamas nuo 2012 m. Tikslas — skatinti aktyvų ir sveiką gyvenimo būdą, bei ugdyti dviračių kultūrą. Lenktynės vyksta vaizdingu maršrutu, atstumas – 145 km.
6.	Amatų dienos Kaišiadoryse ir Žasliuose	Savo amatus pristato ir demonstruoja sertifikuoti tautinio paveldo amatininkai, liaudies meistrai. Vyksta prekyba.
7.	Tradicinis bėgimas aplink Žaslių ežerą	2015 m. renginys suorganizuotas 16–ą kartą. Tai nekomercinis renginys, kurį organizuoja savanoriai. Šis renginys yra vienas iš Lietuvos bėgimo taurės etapų, todėl susirenka stipriausi Lietuvos bėgikai. Šis renginys pajvairina Žaslių miestelio gyvenimą.
8.	Europos paveldo dienos	Renginiai yra skirti visuomenei, siekiant ją supažindinti su kultūros paveldu, parodyti tai, kas paprastai yra visuomenei neprieinama, aktualizuojant vienokią ar kitokią kultūros paveldo sritį. Labiausiai tikimasi šia programa sudominti moksleivius ir paskatinti juos domėtis tiek savo šalies kultūra, istorija, tiek ir kitų Europos šalių kultūros paveldu.
9.	Baltų kultūros šventė	Organizuojama nuo 2010 m. Prie Maisiejūnų piliakalnio atgimsta šaltiniuose minima senovės gyvenvietė, kurioje svečiai gali pasigrožėti senosiomis karių kovomis, išgirsti archajiško folkloro dainas, instrumentų skambesį bei susipažinti su amatų technologijomis, amatininkų buitimi ir įrankiais.
10.	Derliaus kraitė	Atslūgus vasaros darbų įkarščiui, visi kaišiadoriečiai ir svečiai yra pakviečiami į kasmetinę derliaus šventę. Mugėje galima įsigyti įvairių žemdirbių, amatininkų, tautinio paveldo produktai. Taip pat šventės metu vyksta parodos, vykdoma edukacinė veikla.
11.	Kalėdinė kalbos pamoka	Pamoka yra unikali tuo, kad joje mokosi rajono vadovai, verslininkai, mokytojai, žurnalistai, su tėvais atėję vaikai. Per šią pamoką yra įvertinami rajone aktyvūs mokytojai, bibliotekininkai, žurnalistai, jie apdovanojami ir pagerbiami nominacijomis.
12.	Šventų Kalėdų koncertas	Organizuojamas nuo 2007 m. gruodžio mėn. Koncerte skamba sakralinė muzika, kurią atlieka garsiausi Lietuvos muzikos atlikėjai.
13.	Užgavėnės Rumšiškėse	Didžiausia Lietuvoje Užgavėnių šventė vyksta Lietuvos liaudies buities muziejuje jau daugelį metų.
14.	Žolinė Lietuvos liaudies buities muziejuje	Kermošius, puokščių paroda, spektakliai, edukaciniai užsiėmimai.

Šaltinis: sudaryta Konsultanto, remiantis Kaišiadorių turizmo ir verslo informacijos centro pateikiama informacija

PATVIRTINTA
 Prienų rajono savivaldybės tarybos
 2016 m. rugpjūčio d.
 sprendimu Nr.

Prienų rajono lankytinų vietų sąrašas

Nr.	Lankytinos vietos tipas	Lankytinos vietos pavadinimas	Lankytinos vietos adresas
1.	Muziejus	Prienų krašto muziejus	F. Martišiaus g. 13, Prienai
2.	Muziejus	Rašytojo Vinco Mykolaičio-Putino gimtoji sodyba-muziejus	Pilotiškių k., Naujosios Ūtos sen., Prienų r. sav.
3.	Muziejus	Šilavoto „Davatkynas“	Naujasodžio k., Šilavoto sen., Prienų r. sav.
4.	Muziejus	Veiverių krašto istorijos muziejus. Legendinio partizano Juozo Lukšos-Daumanto ekspozicija	Kauno g. 54, Veiveriai, Prienų r. sav.
5.	Muziejus	Skriaudžių buities muziejus	Skriaudžiai, Prienų r. sav.
6.	Muziejus	Rimorystės muziejus	Kauno g. 39, Veiveriai, Prienų r. sav.
7.	Paminklas	Paminklas skirtas Lietuvos vardo tūkstantmečiui paminėti	Pušyno g., Prienai
8.	Paminklas	Meškapielių miške paminklas- altorius žuvusiems partizanams atminti	Meškapielio k., Šilavoto sen., Prienų r. sav.
9.	Paminklas	Lietuvos didžiojo kunigaikščio Kęstučio paminklas	Vytauto g., Prienai
10.	Paminklas	Paminklas mokytojui Tomui Žilinskiui	Kauno g., Veiveriai, Veiverių sen., Prienų r. sav.
11.	Paminklinis akmuo	Paminklinis akmuo	Purvininkų k., Pakuonio sen., Prienų r. sav.
12.	Paminklinis akmuo	Paminklinis akmuo	Kauno g., Veiveriai, Prienų r. sav.
13.	Inžinerinis statinys	Radiolokacinis postas	Antaveršio k., Stakliškių sen., Prienų r. sav.
14.	Inžinerinis statinys	Balbieriškio-Šaltinėnų kelio atkarpa	Balbieriškis, Prienų r. sav.
15.	Architektūros ir urbanistikos paminklas	Prienų karinis miestelis	Prienai
16.	Architektūros ir urbanistikos paminklas	Balbieriškio buvusio dvaro sodybos fragmentai	Parko g., Balbieriškis, Prienų r. sav.
17.	Architektūros ir urbanistikos paminklas	Dvaro sodybos pastatų kompleksas	Jieznas, Prienų r. sav.
18.	Architektūros ir urbanistikos paminklas	Dvaro sodybos pastatų komplekso kumetyno pastatas	Sodo g. 11, Jieznas, Prienų r. sav.
19.	Architektūros ir urbanistikos paminklas	Dvaro sodybos pastatų komplekso rūmų pastatas	Trakų g. 2, Jieznas, Prienų r. sav.
20.	Architektūros ir urbanistikos paminklas	Dvaro sodybos pastatų komplekso ūkinis pastatas	Trakų g. 7, Jieznas, Prienų r. sav.
21.	Architektūros ir urbanistikos paminklas	Pagirmuonio dvaro sodybos fragmentai	Pagirmuonio k., Pakuonio sen., Prienų r. sav.

22.	Architektūros ir urbanistikos paminklas	Patamulšio buvusio dvaro sodyba	Patamulšio k., Pakuonio sen., Prienų r. sav.
23.	Architektūros ir urbanistikos paminklas	Daukšiagirės buvusio dvaro sodybos fragmentai	Daukšiagirės k., Pakuonio sen., Prienų r. sav.
24.	Architektūros ir urbanistikos paminklas	Prienų dvarvietė, vadinama Butlerio pilimi	Revuonos g., Prienai
25.	Architektūros ir urbanistikos paminklas	Popieriaus dirbtuvė	F. Vaitkaus g. 169, Prienai
26.	Architektūros ir urbanistikos paminklas	Pastatas	Vytauto g. 24, Prienai
27.	Architektūros ir urbanistikos paminklas	Salyklo bokštas	Trakų g. 9, Stakliškės, Prienų r. sav.
28.	Architektūros ir urbanistikos paminklas	Lielionių buvusio dvaro sodybos fragmentai	Lielionių k., Stakliškių sen., Prienų r. sav.
29.	Architektūros ir urbanistikos paminklas	Stakliškių alaus darykla	Trakų g. 9, Stakliškės, Prienų r. sav.
30.	Architektūros ir urbanistikos paminklas	Radomislės buvusio dvaro sodybos fragmentai	Radomislės k., Stakliškių sen., Prienų r. sav.
31.	Architektūros ir urbanistikos paminklas	Pašto stoties pastatų kompleksas (buvusi mokytojų seminarija)	Kauno g. 54, Veiveriai, Prienų r. sav.
32.	Bažnyčia	Išlaužo Šv. Mergelės Marijos, Krikščionių Pagalbos, bažnyčia	Žvejų g. 23, Išlaužas, Išlaužo sen., Prienų r. sav.
33.	Bažnyčia	Jiezno Šv. Arkangelo Mykolo ir Šv. Jono Krikštytojo bažnyčia	Vilniaus g. 2, Jieznas, Prienų r. sav.
34.	Bažnyčia	Naujosios Ūtos Šv. Vincento Pauliečio bažnyčia	Mokyklos g. 28, Naujoji Ūta, Prienų r. sav.
35.	Bažnyčia	Pakuonio Šv. Mergelės Marijos Ėmimo į dangų bažnyčia	Tylos g. 18, Pakuonis, Prienų r. sav.
36.	Bažnyčia	Prienų Kristaus Apsireiškimo bažnyčia	Kęstučio g. 9, Prienai
37.	Bažnyčia	Stakliškių Šv. Trejybės bažnyčios	Vilniaus g. 5, Stakliškės, Prienų r. sav.
38.	Bažnyčia	Šilavoto Šv. Jėzaus Širdies bažnyčia	A. Radušio g. 19, Šilavotas, Prienų r. sav.
39.	Bažnyčia	Veiverių Šv. Liudviko bažnyčia	Minties takas 1, Veiveriai, Prienų r. sav.
40.	Bažnyčia	Skriaudžių Šv. Lauryno bažnyčia	Ramybės g. 8, Skriaudžiai, Veiverių sen., Prienų r. sav.
41.	Koplyčia	Išlaužo koplytėlė (kapinėse)	Išlaužas, Išlaužo sen., Prienų r. sav.
42.	Koplyčia	Kryžius su koplytėle ir Nukryžiuotojo skulptūrinė grupė II	Pakuonis, Prienų r. sav.
43.	Koplyčia	Kryžius su koplytėle ir Nukryžiuotojo skulptūrinė grupė I	Pakuonis, Prienų r. sav.
44.	Koplyčia	Koplytėlė su Kristaus, nešančio kryžių, skulptūra	Vilniaus g., Stakliškės, Prienų r. sav.
45.	Koplyčia	Žarstos koplytėlė	Žarstos k., Šilavoto sen., Prienų r. sav.
46.	Koplyčia	Klebiškio koplytėlė	Klebiškio k., Šilavoto sen., Prienų r. sav.

47.	Koplyčia	Mikailišio koplytėle	Mikailišio k., Šilavoto sen., Prienų r. sav.
48.	Koplytstulpis	Koplytstulpis gimusiems ir užaugusiems Prienuose	Kauno g., Prienai
49.	Žymių žmonių tėviškės	Poeto Justino Marcinkevičiaus tėviškė	Debesų g., Važatkienio k., Ašmintos sen., Prienų r. sav.
50.	Žymių žmonių kapai	P. Puskunigio kapas	Skriaudžiai, Veiverių sen., Prienų r. sav.
51.	Žymių žmonių kapai	Jono Mačio-Kėkšto kapas	Prienai
52.	Senkapiai, kapinynai, palaidojimo vietos	Pagaršvio senosios kapinės, vad. Miežionių kapais	Pošvenčio k., Ašmintos sen., Prienų r. sav.
53.	Senkapiai, kapinynai, palaidojimo vietos	Bagrėno senosios kapinės	Bagrėno k., Ašmintos sen., Prienų r. sav.
54.	Senkapiai, kapinynai, palaidojimo vietos	Naravų kapinynas	Naravų k., Balbieriškio sen., Prienų r. sav.
55.	Senkapiai, kapinynai, palaidojimo vietos	Senkapis	Nešeikių k., Balbieriškio sen., Prienų r. sav.
56.	Senkapiai, kapinynai, palaidojimo vietos	Uosos senosios kapinės	Uosos k., Balbieriškio sen., prienų r. sav.
57.	Senkapiai, kapinynai, palaidojimo vietos	Senkapis, vadinamas Prancūzkalniu	Dambravos k., Išlaužo sen., Prienų r. sav.
58.	Senkapiai, kapinynai, palaidojimo vietos	Antrojo pasaulinio karo Sovietų Sąjungos karių palaidojimo vieta	Vilniaus g., Jieznas, Jiežno sen., Prienų r. sav.
59.	Senkapiai, kapinynai, palaidojimo vietos	Valiūniškių senosios kapinės	Valiūniškių k., Jiežno sen. Prienų r. sav.
60.	Senkapiai, kapinynai, palaidojimo vietos	Antrojo pasaulinio karo Sovietų Sąjungos karių palaidojimo vieta	J. Basanavičiaus g., Prienai
61.	Pilkapiai	Prienų, Bagrėno pilkapių vieta	Kęstučio g., Prienai
62.	Pilkapiai	Pieštuvėnų pilkapynas II	Pieštuvėnų k., Stakliškių sen., Prienų r. sav.
63.	Pilkapiai	Gerulių pilkapynas	Gerulių k., Stakliškių sen., Prienų r. sav.
64.	Pilkapiai	Pramiežių pilkapynas	Pramiežių k., Stakliškių sen., Prienų r. sav.
65.	Pilkapiai	Pieštuvėnų pilkapynas	Pieštuvėnų k., Stakliškių sen., Prienų r. sav.
66.	Pilkapiai	Stakliškių pilkapynas	Stakliškės, Prienų r. sav.
67.	Pilkapiai	Pažarsčio pilkapynas	Pažarsčio k., Šilavoto sen., Prienų r. sav.
68.	Žydų kapinės, žudynių vietos	Balbieriškio žydų senosios kapinės	Balbieriškis, Balbieriškio sen., Prienų r. sav.
69.	Žydų kapinės, žudynių vietos	Jiežno žydų žudynių vieta ir kapas	Ežero g., Jieznas, Jiežno sen., Prienų r. sav.
70.	Žydų kapinės, žudynių vietos	Jiežno žydų senųjų kapinių dalis	Stakliškių g., Jieznas, Jiežno sen., Prienų r. sav.
71.	Žydų kapinės, žudynių vietos	Žydų žudynių vieta ir kapas	Kęstučio g., Prienai
72.	Žydų kapinės, žudynių vietos	Prienų žydų senųjų kapinių dalis	Kauno g., Prienai
73.	Žydų kapinės	Stakliškių žydų senosios kapinės	Stakliškės, Prienų r. sav.

74.	Piliakalniai	Prienų, Mačiūnų piliakalnis	Mačiūnų k., Ašmintos sen., Prienų r. sav.
75.	Piliakalniai	Žarijų piliakalnis	Žarijų k., Ašmintos sen., Prienų r. sav.
76.	Piliakalniai	Žarijų piliakalnis II su gyvenvieta	Žarijų k., Ašmintos sen., Prienų r. sav.
77.	Piliakalniai	Pašventupio piliakalnis	Pašventupio k., Ašmintos sen., Prienų r. sav.
78.	Piliakalniai	Pašventupio piliakalnis su gyvenvieta	Pašventupio k., Ašmintos sen., Prienų r. sav.
79.	Piliakalniai	Pagaršvio piliakalnis su gyvenvieta	Pagaršvio k., Ašmintos sen., Prienų r. sav.
80.	Piliakalniai	Norkūnų piliakalnis II su gyvenvieta	Norkūnų k., Balbieriškio sen., Prienų r. sav.
81.	Piliakalniai	Norkūnų piliakalnis su gyvenvieta	Norkūnų k., Balbieriškio sen., Prienų r. sav.
82.	Piliakalniai	Kieliško piliakalnis su gyvenvieta	Kieliško k., Balbieriškio sen., Prienų r. sav.
83.	Piliakalniai	Pabrasčių piliakalnis	Pabrasčių k., Balbieriškio sen., Prienų r. sav.
84.	Piliakalniai	Naravų piliakalnis	Naravų k., Balbieriškio sen., Prienų r. sav.
85.	Piliakalniai	Čiudiškių piliakalnis su gyvenvieta	Čiudiškių k., Išlaužo sen., Prienų r. sav.
86.	Piliakalniai	Pelekonių piliakalnis II su gyvenvieta	Dambavos k., Jiezno sen., Prienų r. sav.
87.	Piliakalniai	Dukurnonių piliakalnio su gyvenvieta piliakalnis, vadinamas Bobų kalnu	Dukurnonių k., Jiezno sen., Prienų r. sav.
88.	Piliakalniai	Pelekonių piliakalnis IV su gyvenvieta	Pelekonių k., Jiezno sen., Prienų r. sav.
89.	Piliakalniai	Pelekonių piliakalnis, vadinamas Pilike	Pelekonių k., Jiezno sen., Prienų r. sav.
90.	Piliakalniai	Pelekonių piliakalnis III, vadinamas Pilale	Pelekonių k., Jiezno sen., Prienų r. sav.
91.	Piliakalniai	Pelekonių senovės gyvenvietė	Pelekonių k., Jiezno sen., Prienų r. sav.
92.	Piliakalniai	Bačkininkėlių piliakalnis su gyvenvieta	Bačkininkėlių k., Pakuonio sen., Prienų r. sav.
93.	Piliakalniai	Lepelionių piliakalnis su gyvenvieta „Napoleono kepurė“	Lepelionių k., Stakliškių sen., Prienų r. sav.
94.	Piliakalniai	Užukalnio kalnas, vad. Sienakalniu, Senapiliu	Užukalnio k., Stakliškių sen., Prienų r. sav.
95.	Piliakalniai	Užukalnio kalno, vad. Sienakalniu, Senapiliu dauba, vad. Velnio duobe	Užukalnio k., Stakliškių sen., Prienų r. sav.
96.	Piliakalniai	Noreikiškių piliakalnis, vadinamas Guzeliu su gyvenvieta	Noreikiškių k., Stakliškių sen., Prienų r. sav.
97.	Piliakalniai	Gerulių piliakalnis su gyvenvieta	Gerulių k., Stakliškių sen., Prienų r. sav.
98.	Piliakalniai	Piliakalnis, vad. Didžiuliu kalnu	Pieštuvėnų k., Stakliškių sen., Prienų r. sav.

99.	Piliakalniai	Medžionių piliakalnis su gyvenvieta	Medžionių k., Stakliškių sen., Prienų r. sav.
100.	Piliakalniai	Stakliškių piliakalnis su gyvenvieta II	Stakliškės, Prienų r. sav.
101.	Piliakalniai	Vilkininkų piliakalnis	Karkliniškių k., Stakliškių sen., Prienų r. sav.
102.	Piliakalniai	Noreikiškių piliakalnis su gyvenvieta	Noreikiškių k., Stakliškių sen., Prienų r. sav.
103.	Piliakalniai	Stakliškių piliakalnis	Stakliškės, Prienų r. sav.
104.	Piliakalniai	Gedanonių kalva	Gedanonių k., Stakliškių sen., Prienų r. sav.
105.	Piliakalniai	Pašlavančio piliakalnis su gyvenvieta	Pašlavančio k., Šilavoto sen., Prienų r. sav.
106.	Piliakalniai	Prienlaukio piliakalnis su gyvenvieta	Prienlaukio k., Šilavoto sen., Prienų r. sav.
107.	Piliakalniai	Klebiškio piliakalnis su gyvenvieta	Klebiškio k., Šilavoto sen., Prienų r. sav.
108.	Piliakalniai	Naujasodžio piliakalnis	Naujasodžio k., Šilavoto sen., Prienų r. sav.
109.	Vandens malūnai	Prienų parko ir vandens malūno liekanų kompleksas	Kranto g.8, Prienai
110.	Paukščių stebėjimo aikštelė	Paukščių stebėjimo vieta	Paupio g., Prienai
111.	Gamtos paminklai	Balbieriškio atodanga	Balbieriškis, Prienų r. sav.
112.	Gamtos paminklai	Balbieriškio versmės	Balbieriškis, Prienų r. sav.
113.	Gamtos paminklai	Aukščiausias Lietuvos medis	Žydaviškio k., Balbieriškio sen., Prienų r. sav.
114.	Gamtos paminklai	Degsnės maumedynas	Žydaviškio k., Balbieriškio sen., Prienų r. sav.
115.	Gamtos paminklai	Konglamerato uola „Ožkų pečius“	Žideikonių k., Jiezno sen., Prienų r. sav.
116.	Gamtos paminklai	Didžioji Sokonių atodanga	Sokonių k., Jiezno sen., Prienų r. sav.
117.	Gamtos paminklai	Tartoko pelkė	Paupio g., Prienai
118.	Gamtos paminklai	Didysis Gojaus ažuolas	Stakliškių sen., Prienų r. sav. (Gojaus miške)
119.	Gamtos paminklai	Didžioji Žideikonių atodanga	Žideikonių k., Jiezno sen., Prienų r. sav.
120.	Mitologiniai akmenys	Pilotiškių akmuo, vad. Akmenine pinigine	Pilotiškių k., Naujosios Ūtos sen., Prienų r. sav.
121.	Mitologiniai akmenys	Noreikiškių akmuo, vad. Raganos pečiumi	Noreikiškių k., Stakliškių sen., Prienų r. sav.
122.	Mitologiniai akmenys	Intuponių akmenys	Būdų k., Stakliškių sen., Prienų r. sav.
123.	Mitologiniai akmenys	Noreikiškių akmenys, vad. Laumių akmenimis	Noreikiškių k., Stakliškių sen., Prienų r. sav.
124.	Mitologiniai akmenys	Intuponių akmuo, vad. Užkeikta merga	Intuponių k., Stakliškių sen., Prienų r. sav.
125.	Mitologiniai akmenys	Būdų akmuo, vad. Gaidžio akmeniu	Palapiškių k., Stakliškių k., Prienų r. sav.
126.	Mitologiniai akmenys	Užukalnio kalno, vadinamo Sienakalniu, Senapiliu akmenų grupė	Užukalnio k., Stakliškių sen., Prienų r. sav.
127.	Lietuvos partizanų kapai	Lietuvos partizanų kapai	Balbieriškis, Prienų r. sav.

128.	Lietuvos partizanų kapai	Lietuvos karių kapai (Jiežno kapinėse)	Vilniaus g., Jieznas, Prienų r. sav.
129.	Lietuvos partizanų kapai	Lietuvos partizanų kapai	Skersabalio k., Naujosios Ūtos sen., Prienų r. sav.
130.	Lietuvos partizanų kapai	Lietuvos partizanų kapas (senosiose kapinėse)	Kęstučio g., Prienai
131.	Lietuvos partizanų kapai	Lietuvos partizanų kapai (Šilavoto kapinėse)	Šilavotas, Prienų r. sav.
132.	Lietuvos partizanų kapai	Lietuvos partizanų žuvimo vieta	Klebiškio k., Šilavoto sen., Prienų r. sav.
133.	Lietuvos partizanų kapai	Lietuvos partizanų žuvimo vieta	Juodaraščio k., Šilavoto sen., Prienų r. sav.
134.	Lietuvos partizanų kapai	Stuomenų k. žuvusių partizanų kapavietė	Stuomenų k., Šilavoto sen., Prienų r. sav.
135.	Lietuvos partizanų kapai	Klebiškio miške partizanų kapavietė	Klebiškio k., Šilavoto sen., Prienų r. sav.
136.	Lietuvos partizanų kapai	Lietuvos partizanų žuvimo vieta	Veiveriai, Prienų r. sav.
137.	Lietuvos partizanų kapai	Skausmo kalnelis	Kauno g., Veiveriai, Prienų r. sav.
138.	Poilsiavietės	Giraitiškių poilsiavietė	Giraitiškių k., Balbieriškio sen., Prienų r. sav.



adeja

www.adeja.lt

Dėl projektinio pasiūlymo: "Birštono, Kaišiadorių rajono ir Prienų rajono savivaldybės jungiančių trasų ir turizmo maršrutų informacinės infrastruktūros plėtra

KAINŲ PASKAIČIAVIMAS

PROJEKTAVIMO DARBAI:

Išdėstymo schemos, objektų grafinės dalies parengimas ir maketavimas, derinimas su atsakingomis institucijomis - 23330,14 Eur

GAMYBOS DARBAI:

1. Didelis dvipusis informacinis stovas (3000 x 2000 mm) 1 vnt.....1488,30 Eur
2. Mažas vienpusis informacinis stovas (2000 x 1000 mm) 1 vnt.931,70 Eur
3. Mažas dvipusis informacinis stovas (2000 x 1000 mm) 1 vnt.....1137,40 Eur
4. Informacinių rodiklių stovas su rodyklėmis 1 vnt..... 950,00 Eur
5. Kelio ženklas (Nr.628 , dvipusis) 1 vnt.....556,60 Eur
6. Kelio ženklas (Nr.628, vienpusis) 1 vnt.....411,40 Eur

(gamybos darbai paskaičiuotos su montavimo, pagrindų betonavimo ir transportavimo kainomis)

Kainos nurodytos su PVM.

Dizaino studija "ADEJA"

Vadovas A.URBELIS

2016.08.01

Projektas "Birštono, Kaišiadorių rajono ir Prienų rajono savivaldybės jungiančių trasų ir turizmo maršrutų informacinės infrastruktūros plėtra"

Informacinės infrastruktūros objektų poreikis savivaldybėse

Savivaldybė	Didelis dvipusis Informacinis stendas	Mažesnis vienpusis	Mažesnis dvipusis	KŽ628 dvipusis	KŽ628 vienpusis	Informacinių rodyklių sistema rodyklės	Informacinės rodyklės ant esamų stulpų	Viso ženklų
Birštono	3	5	5	9	9	4	60	35
Kaišiadorių rajono	14	13		30	12	18		87
Prienų rajono	6	9	3	55	2	17		92
Iš viso:	23	27	8	94	23	39		214

Regioninės plėtros departamento prie Vidaus reikalų ministerijos Kauno skyrius

**PROJEKTINIO PASIŪLYMO DĖL REGIONO PROJEKTO ĮGYVENDINIMO
VERTINIMO IŠVADA¹**

2016-09-15, Nr. 51PV1/2-38

Kaunas

**1. Projektinio pasiūlymo dėl regiono projekto įgyvendinimo (toliau – projektinis
pasiūlymas) duomenys**

Projektiniame pasiūlyme nurodyto projekto (toliau – projektas) pavadinimas	Birštono, Kaišiadorių ir Prienų rajono savivaldybės jungiančių trasų ir turizmo maršrutų informacinės infrastruktūros plėtra
Savivaldybės vykdomosios institucijos, pateikusios projektinį pasiūlymą, pavadinimas	Kaišiadorių rajono savivaldybės administracija
Pareiškėjo pavadinimas	Kaišiadorių rajono savivaldybės administracija
Preliminari projekto tinkamų finansuoti išlaidų suma (eurais)	207.375,69 Eur
2014-2020 metų Europos Sąjungos fondų investicijų veiksmų programos (toliau – Veiksmų programa) prioriteto įgyvendinimo priemonės pavadinimas ir numeris	2014–2020 metų Europos Sąjungos fondų investicijų veiksmų programos 5 prioriteto „Aplinkosauga, gamtos išteklių darnus naudojimas ir prisitaikymas prie klimato kaitos“ 5.4.1 uždavinio „Padidinti kultūros ir gamtos paveldo aktualumą, lankomumą ir žinomumą, visuomenės informuotumą apie juos supančią aplinką“ 05.4.1-LVPA-R-821 priemonę „Savivaldybės jungiančių turizmo trasų ir turizmo maršrutų informacinės infrastruktūros plėtra“ (toliau – priemonė).
Projektinio pasiūlymo gavimo data ir registravimo numeris	2016 m. rugpjūčio 1 d., Nr. 51PP2-97; 2016 m. rugpjūčio 8 d., Nr. 51PP2-101; 2016 m. rugpjūčio 25 d., Nr. 51PP2-114.

¹ Šią išvadą Regioninės plėtros departamento prie Vidaus reikalų ministerijos atitinkamas teritorinis skyrius teikia įgyvendinančiajai institucijai per 2014–2020 metų ES struktūrinių fondų posistemį (toliau – SFMIS2014), jei yra funkcinės galimybės, arba raštu.

Įgyvendinančioji institucija, vertindama projekto tinkamumą finansuoti, remiasi šia išvada, pildydama atitinkamus tinkamumo finansuoti vertinimo lentelės, patvirtintos Veiksmų programos prioriteto konkrečios įgyvendinimo priemonės projektų finansavimo sąlygų aprašo priede, aspektus.

2. Projektinio pasiūlymo įvertinimas

Nr.	Vertinimo aspektas	Taip / Ne / Netaikoma	Pastabos / paaiškinimai
2.1.	Projekto tikslai ir uždaviniai atitinka bent vieną Veiksmų programos prioriteto konkretų uždavinį ir siekiamą rezultatą.	Taip	Projektinio pasiūlymo 3 dalyje „Projekto aprašymas (santrauka)“ 2 skiltyje „Projekto atitiktis“ nurodyta, kaip projektas atitinka Veiksmų programos prioriteto konkretų uždavinį ir siekiamą rezultatą.
2.2.	Projektas atitinka regiono plėtros plano nuostatas	Taip	PP 3 dalyje „Projekto aprašymas (santrauka)“ 2 skiltyje „Projekto atitiktis“ nurodyta, kad projektas atitinka Kauno regiono plėtros plano iki 2020 metų, patvirtinto 2010 m. gegužės 10 d. Kauno regiono plėtros tarybos sprendimu Nr. 1, nuostatas. PP pasiūlymo 1 dalyje nurodytas pareiškėjas, PP 4 dalyje nurodytos veiklos atitinka regiono plėtros plane nurodytą projekto 1.4.2.2.2 „Birštono, Kaišiadorių ir Prienų rajono savivaldybės jungiančių trasų ir turizmo maršrutų informacinės infrastruktūros plėtra“ pareiškėją, veiklą, PP 7 dalyje nurodyti finansavimo dydžiai neviršija regiono plėtros plane nurodytų finansavimo dydžių pagal kiekvieną iš finansavimo šaltinių.
2.3.	Projektas atitinka integruotos teritorijos vystymo programos veiksmų plano nuostatas	Netaikoma	Projektinio pasiūlymo 3 dalyje „Projekto aprašymas (santrauka)“ 2 skiltyje „Projekto atitiktis“ nurodyta, kad projektui netaikoma atitiktis Kauno regiono integruotų teritorijų vystymo programai, patvirtintai 2015 m. rugsėjo 9 d. Lietuvos Respublikos vidaus reikalų ministro įsakymu Nr. 1V-709.
2.4.	Projektas atitinka projektų finansavimo sąlygų apraše nurodyto (-ų) strateginio planavimo dokumento (-ų) nuostatas	Taip	Projektinio pasiūlymo 3 dalyje „Projekto aprašymas (santrauka)“ 2 skiltyje „Projekto atitiktis“ nurodyta, kaip projektas prisideda prie Lietuvos turizmo plėtros 2014–2020 metų programos, patvirtintos Lietuvos Respublikos Vyriausybės 2014 m. kovo 12 d. nutarimu Nr. 238 „Dėl Lietuvos turizmo plėtros 2014–2020 metų programos patvirtinimo“ (toliau – Lietuvos turizmo plėtros 2014–2020 metų programa), įgyvendinimo, atitinka Lietuvos turizmo plėtros 2014–2020 metų programos antrojo tikslo „Didinti Lietuvos, kaip turistinės valstybės, žinomumą ir gerinti jos įvaizdį“ 3 uždavinį „Diegti Lietuvoje

			turizmo objektų informacinės ženklavimo sistemos priemonės“. Projektas atitinka priemonės projektų finansavimo sąlygų aprašo (toliau – PFSA), patvirtinto Lietuvos Respublikos ūkio ministro 2016 m. gegužės 4 d. įsakymu Nr. 4-337 18.3 punktą, nes numatomos vykdyti turizmo trasų ir maršrutų informacinės infrastruktūros plėtros veiklos jungia 3 savivaldybes, atitinka Lankytinų vietų ir laikinų renginių maršrutinio orientavimo automobilių keliuose taisyklių LVMOT 15, patvirtintų Lietuvos automobilių kelių direkcijos prie Susisiekimo ministerijos direktoriaus 2015 m. kovo 3 d. įsakymu Nr. V(E)-4 „Dėl Lankytinų vietų ir laikinų renginių maršrutinio orientavimo automobilių keliuose taisyklių LVMOT 15 patvirtinimo“, 7 punkte nustatytus reikalavimus.
2.5	Projektas atitinka specialiuosius projektų atrankos kriterijus.	Taip	Projekto atitiktis PFSA 18 punkte numatytiems specialiesiems projektų atrankos kriterijams nurodyta projektinio pasiūlymo 3 dalyje „Projekto aprašymas (santrauka)“ 2 skiltyje „Projekto atitiktis“. Įvertinta 2.2 ir 2.4 vertinimo aspektuose.
2.6	Projekto parengtumas atitinka projektų finansavimo sąlygų apraše nustatytus reikalavimus arba gali tenkinti tokių reikalavimų suėjus paraiškų pateikimo terminui.	Netaikoma	Pagal PFSA 26 punktą, Projekto parengtumo reikalavimai nėra taikomi.
2.7	Projekto įgyvendinimo alternatyvos pasirinkimas pagrįstas sąnaudų ir naudos analizės rezultatais.	Netaikoma	Optimalios projekto įgyvendinimo alternatyvos pasirinkimo kokybės vertinimo metodika taikoma atrenkant valstybės ir regionų projektus, kuriems įgyvendinti suplanuotų investicijų į investavimo objektus išlaidų suma viršija 300 000 eurų, kaip nurodyta Optimalios projekto įgyvendinimo alternatyvos pasirinkimo kokybės vertinimo metodikoje (toliau – Kokybės metodika), patvirtintoje 2014–2020 metų Europos Sąjungos struktūrinių fondų investicijų veiksmų programos valdymo komiteto 2014 m. spalio 13 d. posėdžio sprendimo protokolu Nr. 35, 6 punkte. Projekto „Birštono, Kaišiadorių ir Prienų rajono savivaldybės jungiančių trasų ir turizmo maršrutų informacinės infrastruktūros

			plėtra“ vertė 207.375,69 Eur, todėl Kokybės metodika netaikoma.
	2.7.1. projekto įgyvendinimo alternatyvoms įvertinti naudojamos pajamų, sąnaudų, finansavimo šaltinių, sukuriamos naudos ir kitos prielaidos yra pagrįstos;	Netaikoma	
	2.7.2. projekto įgyvendinimo alternatyvoms įvertinti naudojamas vienodas pagrįstos trukmės analizės laikotarpis;	Netaikoma	
	2.7.3. projekto įgyvendinimo alternatyvoms įvertinti naudojama vienoda pagrįsto dydžio diskonto norma;	Netaikoma	
	2.7.4. optimali projekto įgyvendinimo alternatyva pasirinkta pagal projekto įgyvendinimo alternatyvų finansinių ir (arba) ekonominių rodiklių (grynosios dabartinės vertės, vidinės gražos normos, naudos ir sąnaudų santykio) reikšmes;	Netaikoma	
	2.7.5. pasirinktai projekto įgyvendinimo alternatyvai realizuoti nėra žinomų teisinių, techninių ir socialinių apribojimų.	Netaikoma	
2.8.	Projekto įgyvendinimo alternatyvos pasirinkimas pagrįstas sąnaudų efektyvumo rodikliu.	Netaikoma	
2.9.	Projekto veiklos atitinka projektu finansavimo sąlygų apraše numatytas veiklas.	Taip	Projektinio pasiūlymo 4 dalyje „Projekto tikslas, uždavinys (-iai), veikla (-os), fiziniai rodikliai“ lentelės 2 skiltyje „Planuojamos projekto veiklos pavadinimas“ nurodyta projekto veiklos atitinka PFSA 11. punkte numatytas remiamas veiklas.
2.10.	Projektas atitinka veiklų kompleksiskumo reikalavimą.	Netaikoma	
2.11.	Projekte nėra nustatyta dvigubos tos pačios veiklos tų pačių išlaidų finansavimo rizika.	Taip	Projektinio pasiūlymo 10 dalyje „Duomenys apie kitas su projektu susijusias lėšas“ pateikta informacija, kad projekte numatomos įgyvendinti veiklos, kurioms prašoma skirti ES struktūrinių fondų ir Lietuvos Respublikos valstybės/savivaldybių biudžeto lėšų, nebuvo, nėra ir nebus finansuojamos iš kitų šaltinių.

2.12	Pateikti visi projektinio pasiūlymo priedai, nurodyti projektu finansavimo sąlygų apraše.	Taip	Projektinio pasiūlymo 9 dalyje „Projektinio pasiūlymo priedai“ nurodyti pateikti projektinio pasiūlymo priedai atitinka paskelbtame kvietime teikti projektinius pasiūlymus numatytus pateikti būtinus dokumentus, tai yra laisvos formos pažymą, kad skenuotame projektiniame pasiūlyme ir jo priedų elektroninėje versijoje pateikta informacija atitinka projektinio pasiūlymo ir jo priedų originalą. Reikalavimas nurodytas PFSA 46 punkte numatytus pateikti investicijų projektus bei sąnaudų ir naudos analizės ir (arba) sąnaudų efektyvumo analizės rezultatų lenteles netaikomas.
------	---	------	--

3. Išvados dėl projektinio pasiūlymo vertinimo išvados 2 punkte nurodytiems reikalavimams atitikties

Projektinis pasiūlymas atitinka visus projektinio pasiūlymo vertinimo išvados 2 punkte nustatytus reikalavimus ir gali būti įtraukiamas į regiono projektų sąrašą.

Projektinis pasiūlymas neatitinka bent vieno iš projektinio pasiūlymo vertinimo išvados 2 punkte nustatytų reikalavimų, t. y. _____ ir negali būti įtraukiamas į regiono projektų sąrašą.

Indrė Lekavičiūtė



4. Išvados tvirtinimas

Pritarti vertintojo išvadai

Nepritarti vertintojo išvadai

Pastabos	
----------	--

Virmantas Pipinė
